








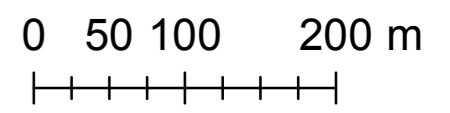



凡例

-  認定路線(本線)
-  認定路線(枝線)
-  国道
-  県道
-  尼崎港管理用道路
-  阪神高速道路
-  神戸水道筋
-  芦有道路
-  芦屋浜中央緑道



※本資料は、内容を証明するものや、その他の申請手続きの資料として用いることはできません。参考図としてご利用ください。
 市認定路線網図情報は、平成31年4月1日時点のものであり、その後の経年変化等により現況と相違している場合があります。
 尚、芦屋浜、南芦屋浜地区の路線に表示する番号は、路線番号を示すものではありません。