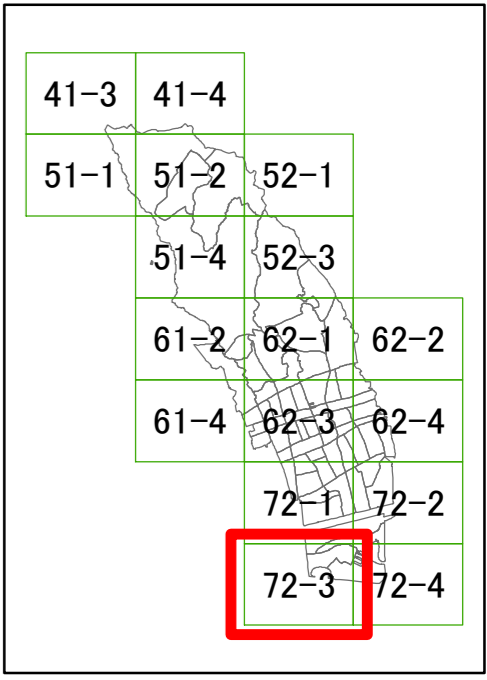
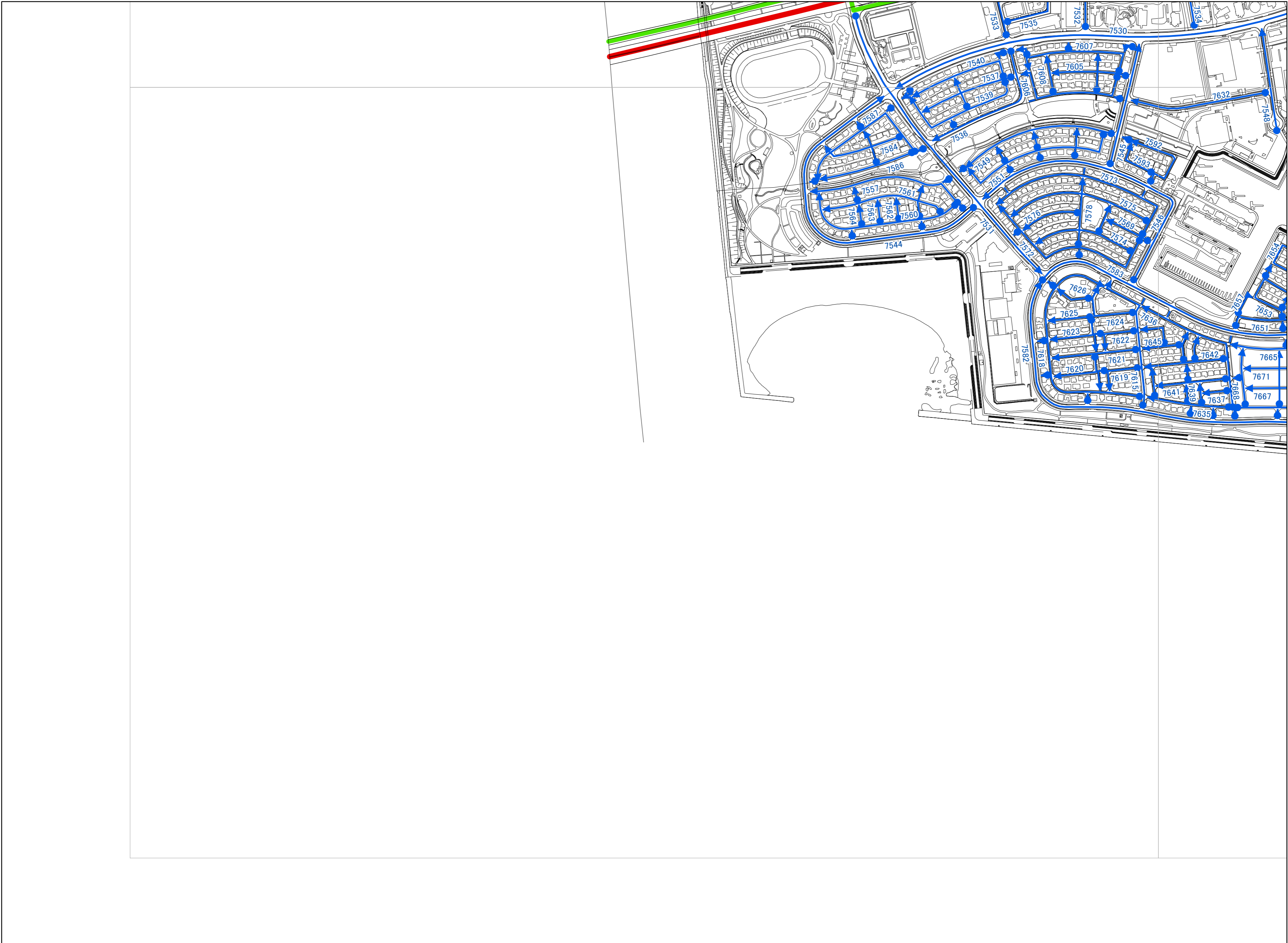
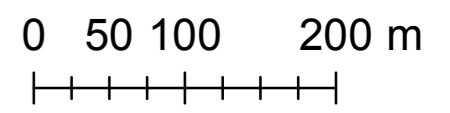



認定路線参考図



凡例

- 認定路線(本線)
- 認定路線(枝線)
- 国道
- 県道
- 尼崎港管理用道路
- 阪神高速道路
- 神戸水道筋
- 芦有道路
- 芦屋浜中央緑道



※本資料は、内容を証明するものや、その他の申請手続きの資料として用いることはできません。参考図としてご利用ください。
 市認定路線網図情報は、平成31年4月1日時点のものであり、その後の経年変化等により現況と相違している場合があります。
 尚、芦屋浜、南芦屋浜地区の路線に表示する番号は、路線番号を示すものではありません。