





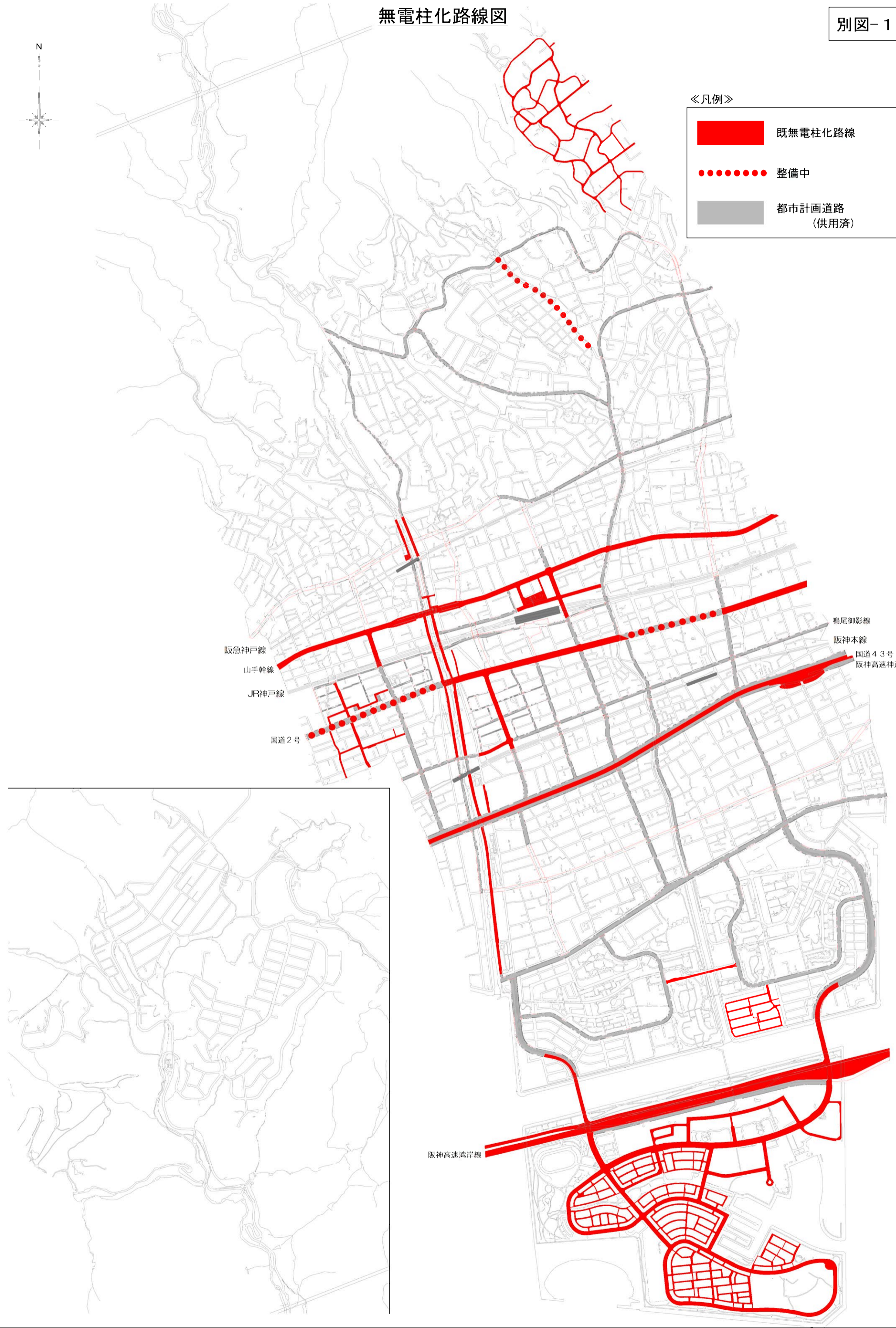
無電柱化路線図

別図-1



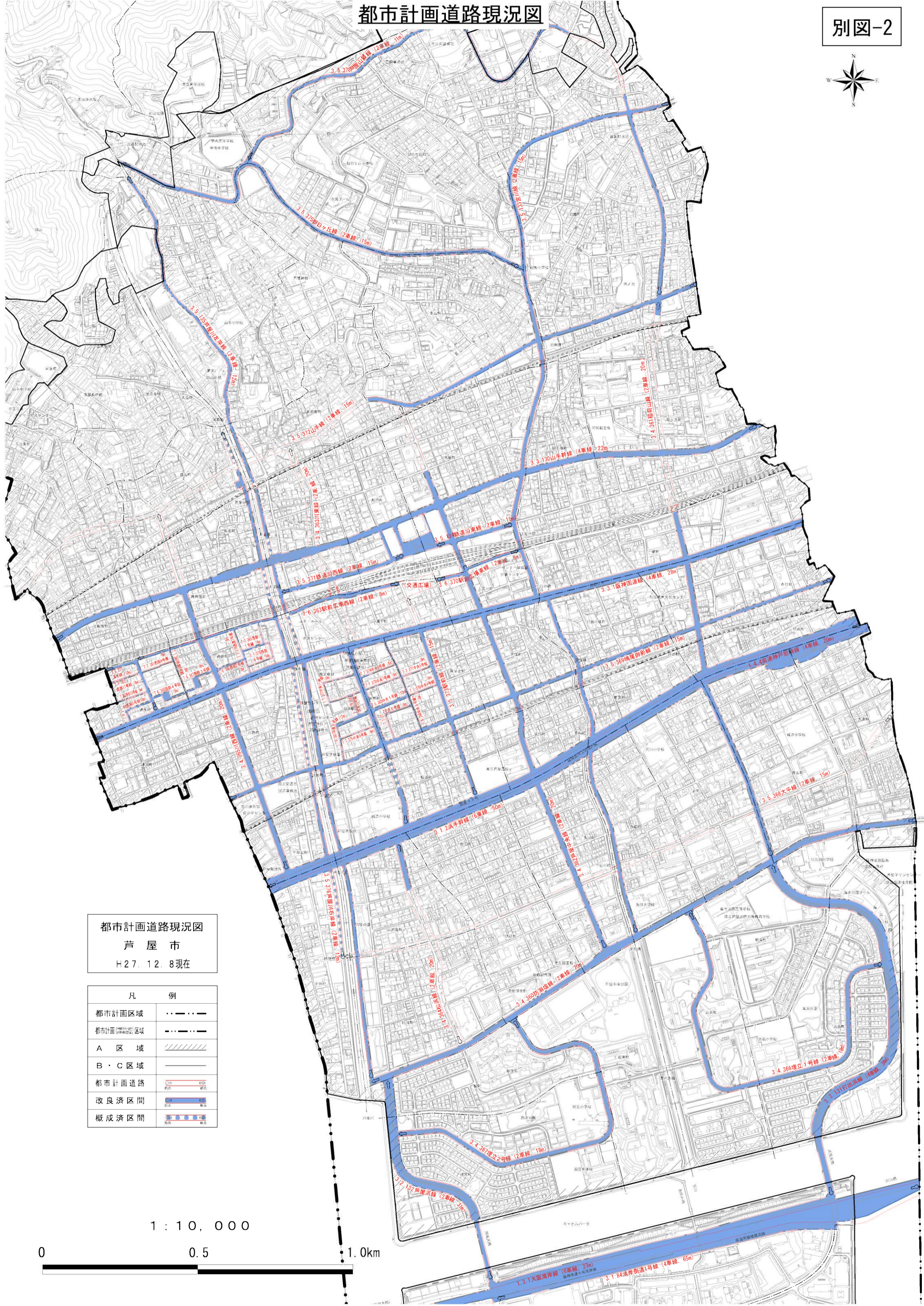
《凡例》

-  既無電柱化路線
-  整備中
-  都市計画道路 (供用済)



都市計画道路現況図

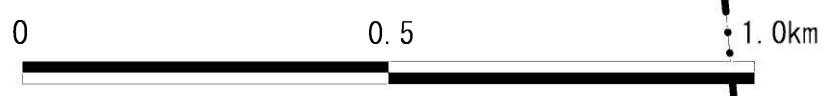
別図-2



都市計画道路現況図
 芦屋市
 H27.12.8現在

凡	例
都市計画区域	--- --
都市計画(準計画)区域	--- --
A 区域	////
B・C 区域	----
都市計画道路	———
改良区間	———
概成区間	———

1 : 10,000



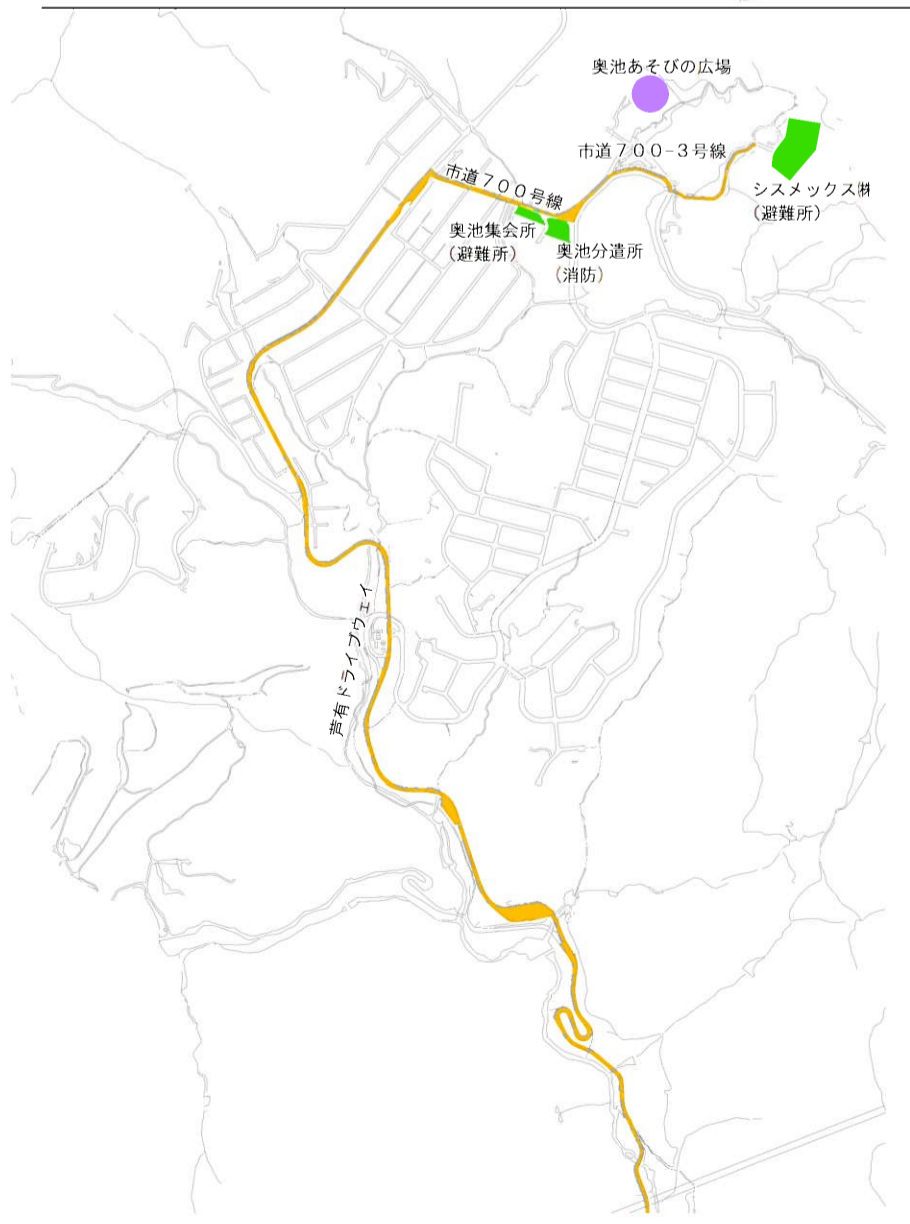
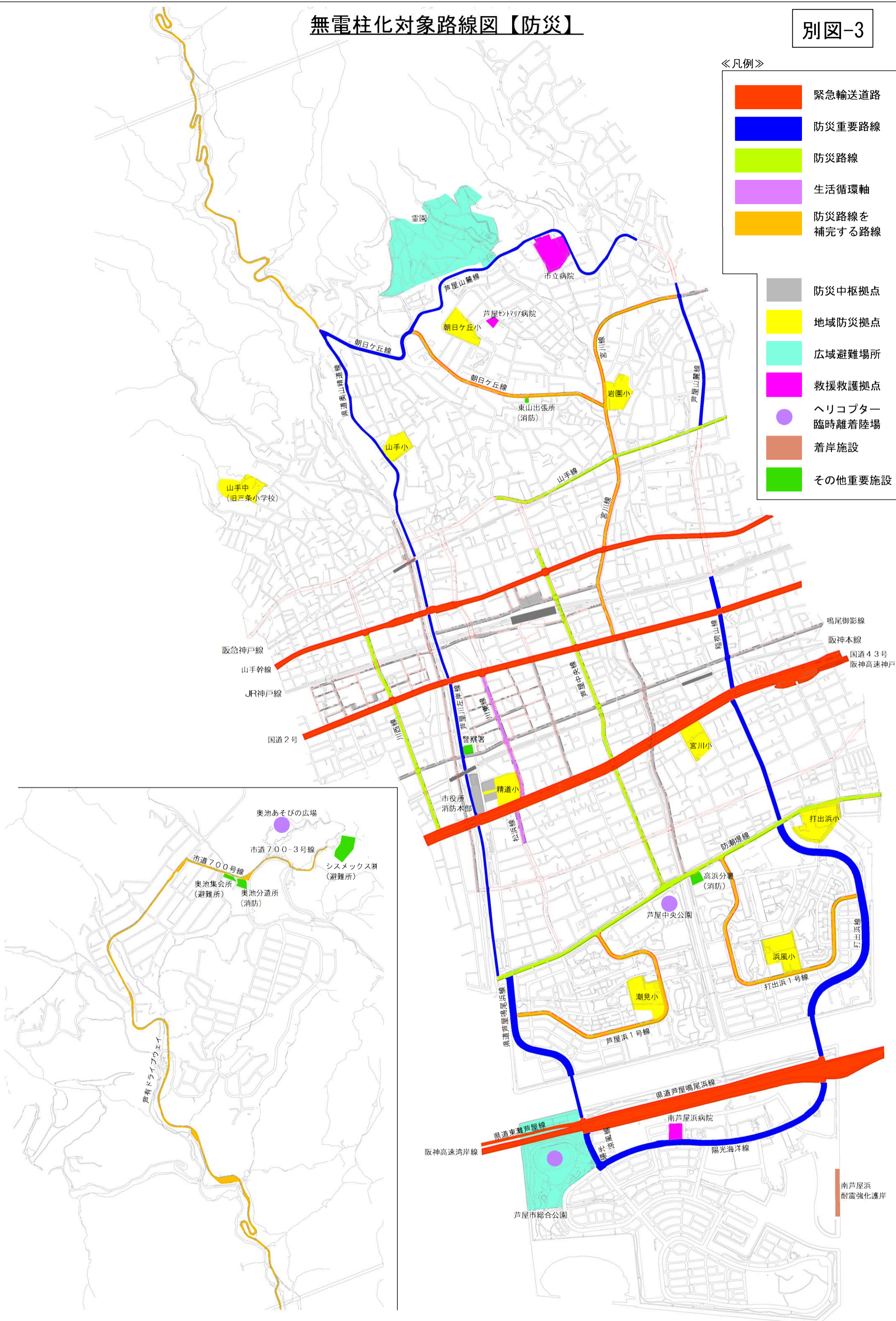
無電柱化対象路線図【防災】

別図-3

《凡例》

- 緊急輸送道路
- 防災重要路線
- 防災路線
- 生活循環軸
- 防災路線を補完する路線

- 防災中枢拠点
- 地域防災拠点
- 広域避難場所
- 救援救護拠点
- ヘリコプター
臨時離着陸場
- 着岸施設
- その他重要施設



無電柱化対象路線図【景観】

別図-4

《凡例》

- 芦屋川沿いの景観保全
- 宮川の河川空間を生かした街路景観の創出
- シンボルロードの景観形成
- 市街地に潤いを与える街路景観形成
- 緑豊かな道路景観保全及び形成
- 景観計画重点地区

