

# 第1章 芦屋市の概要

## 第1節 芦屋市の概要

### 1 概況

本市は兵庫県の南東部、阪神地域のほぼ中央に位置します。東は西宮市と、西は神戸市と接し、南に大阪湾を望み、北は緑ゆたかな六甲山の山々が連なる東西約2.5km、南北約9.6km、面積は18.57km<sup>2</sup>となっています。

芦屋・打出・三条・津知の旧4ヶ村から芦屋市へと昭和15年11月10日、全国で173番目の市となり、令和4年4月1日現在の人口は95,149人となっています。

気候は瀬戸内海気候に属し、温暖で比較的降水量も少なく晴天の多いところです。

交通路は東西方向に各鉄道（北から順に阪急電鉄神戸線、JR東海道本線、阪神電鉄本線）及び幹線道路（北から順に山手幹線、国道2号、国道43号・阪神高速道路3号神戸線、阪神高速道路5号湾岸線）が走り、阪神間の通過交通の大動脈となっています。

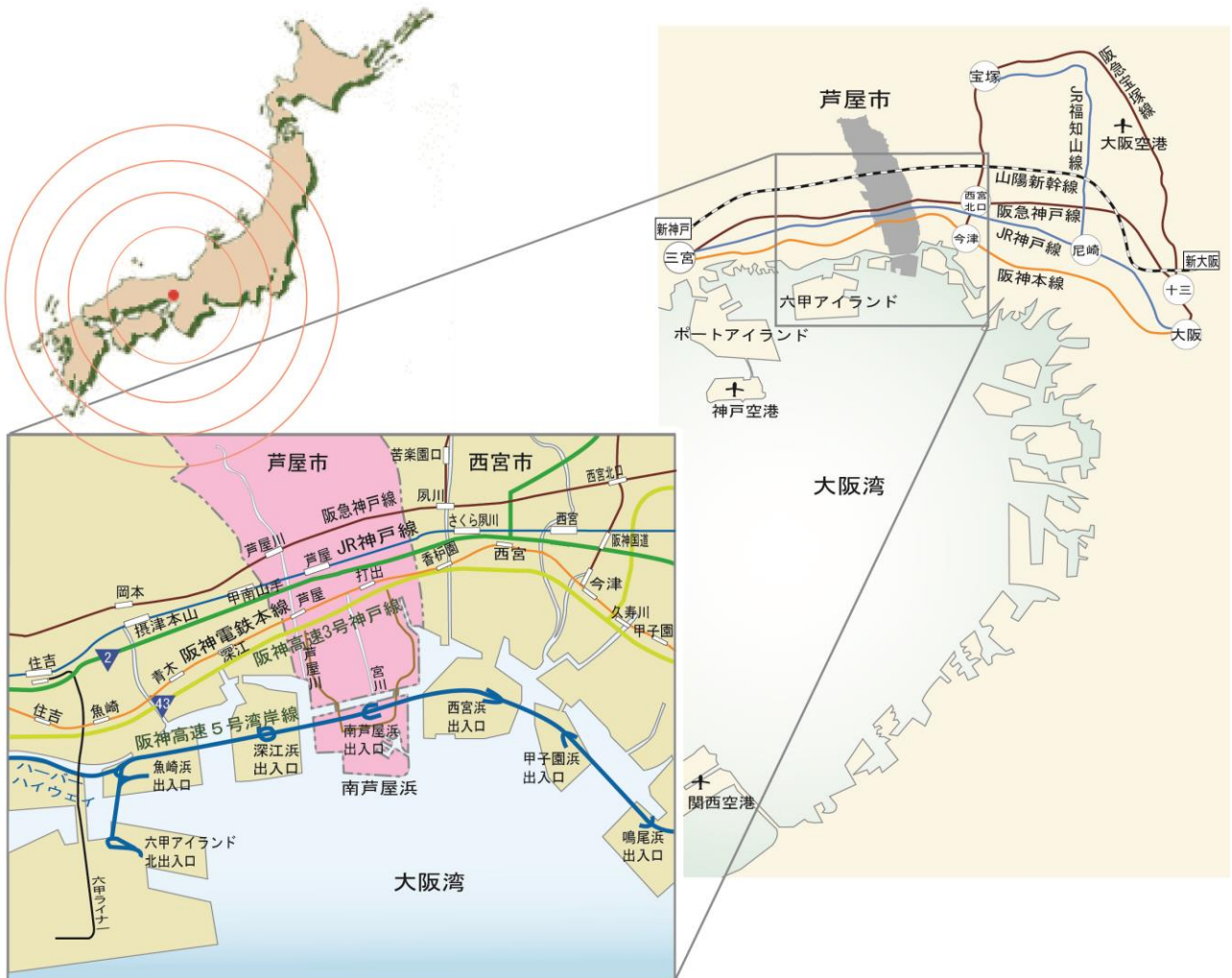


図1-1 位置図

## 2 人口

表1-1 人口の推移

資料：総務部文書法制課

区分 年度	世帯数 (世帯)	人 口			備 考
		総 数	男	女	
平成29年度	42,182	94,930	42,909	52,021	推計人口(10.1)
平成30年度	42,320	94,751	42,774	51,977	推計人口(10.1)
令和元年度	42,343	94,342	42,483	51,859	推計人口(10.1)
令和2年度	42,522	93,922	42,008	51,914	国勢調査(10.1)
令和3年度	42,601	93,752	41,854	51,898	推計人口(10.1)

※推計人口は、国勢調査における確定数を基礎とし、その後、毎月住民基本台帳法及び外国人登録法に基づく当該月間の移動数の報告を受け、集計したものである。

## 3 気象

表1-2 年度別気象状況

資料：消防本部屋上調

年度 概 況	気 温(°C)			降水量(mm)	平均実効 湿度(%)
	最高	最低	平均		
平成29年度	36.2	-2.8	16.7	1,341.5	68.5
平成30年度	37.5	0.5	17.5	1,780.5	65.2
令和元年度	37.9	-0.2	17.6	1,180.0	64.1
令和2年度	37.5	-2.4	17.3	1,571.0	64.6
令和3年度	38.4	-0.6	17.0	1,471.0	65.8

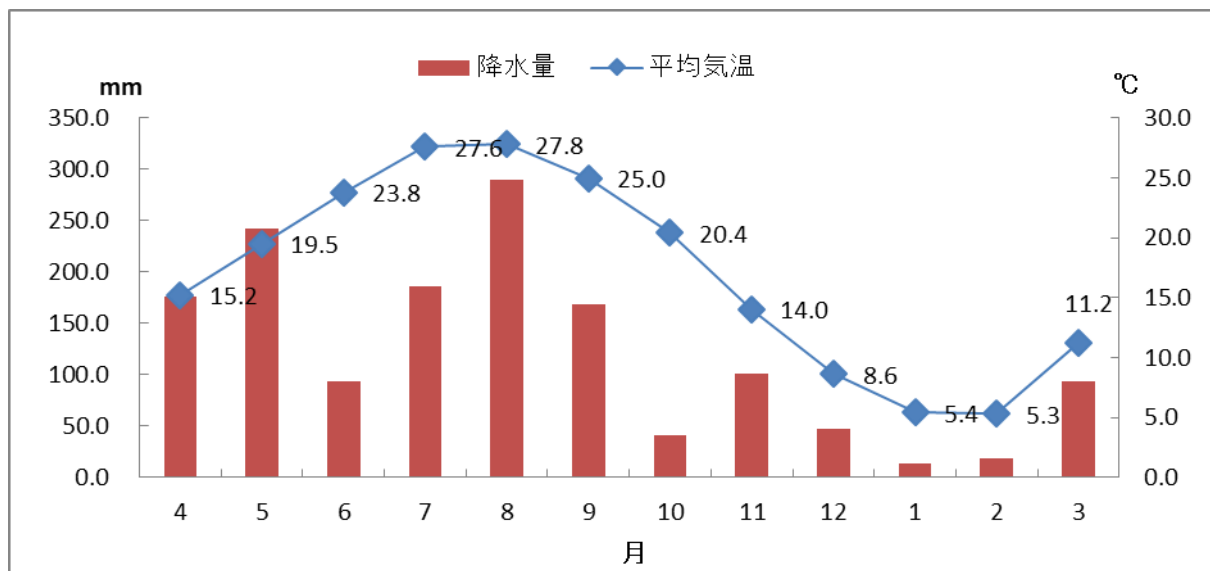


図1-2 令和3年度月別平均気温、降水量の変化

#### 4 土地利用

表 1 - 3 都市計画区域及び地域地区面積

R3.10 現在

都市計画区域面積 (ha)	用途地域面積 (ha)	地域地区面積 (ha)
都市計画区域	1,857	
市街化区域	969	
市街化調整区域	888	

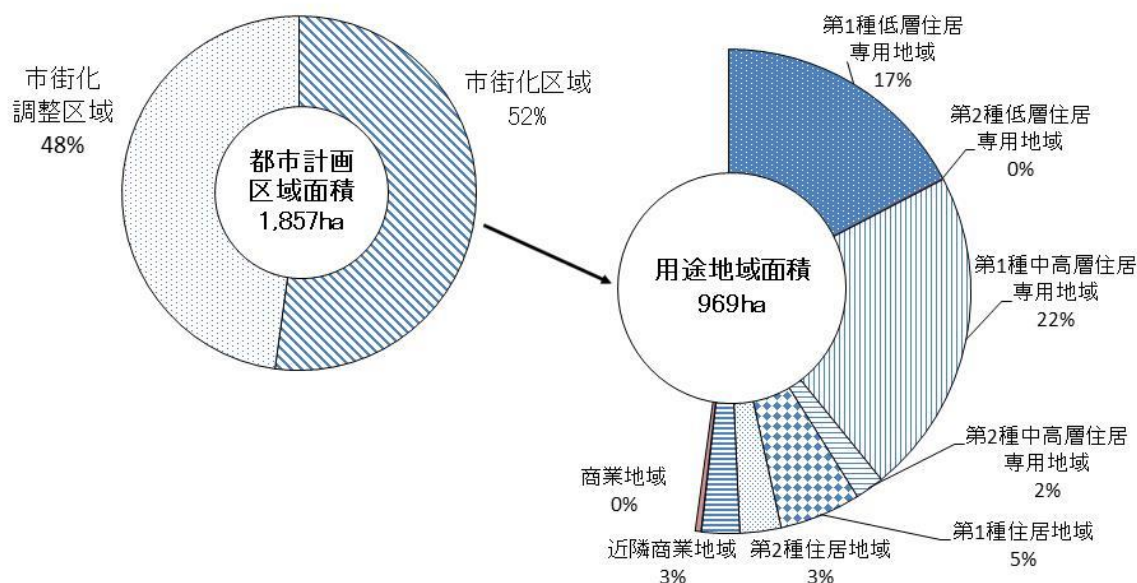


図 1 - 3 用途地域面積の割合