

打出小槌町 地区防災計画【概要版】

＜保存用＞ 令和2年6月6日
打出小槌町自主防災防犯会

◆打出小槌町地区防災計画の概要と目的

近年多発する異常気象により、打出小槌町でも災害が発生する危険性が増してきています。今後30年以内に高い確率で発生が予想されている南海トラフ巨大地震も危惧する現状において、各災害時における防災、減災の取り組みが急務であり、これらの具体的な活動計画を策定しました。

- 日頃からの防災活動が重要であり、発災時の行動を整理しましょう。
- 私たち一人ひとりが、日頃から自助・共助意識を高めましょう。
- 地域で色々な活動や体験を繰り返す事で、コミュニケーションを図りましょう。
- 災害時に地域住民同士で協力して生き抜く知識と技術を身につけましょう。
- 年齢、性別に関係なく助け合える、災害に強いまちづくりをめざしましょう。

◆打出小槌町で予想される災害

- 活断層型地震 上町台地断層など(今後30年 3%程度)
 - ・地震揺れ: 最大震度6強～7
- 南海トラフ地震 発生確率: 今後30年 70%～80%
 - ・地震揺れ: 震度6弱
 - ・津波: 到達まで約111分 津波高は最大3.7m
(打出小槌町は、ほぼ全地域が標高5m以上、部分的には10m以上)
 - ・延焼火災: 停電復旧時に火災が各所で発生し広範囲に及ぶ。火災旋風により被害拡大
- 集中豪雨等による浸水 (高い台地に位置し、全地域的な浸水は考えにくい)
 - ・阪神電車アンダーパス、マンション地下駐車場など部分的な低地への流水による浸水
 - ・宮川と接している打出小槌町西側の区域で0.5m以下の浸水(洪水浸水想定区域に指定)
- スーパー台風等による風水害
 - ・風害: 風速によっては樹木、電信柱、建物構造物の破壊及び広範囲の停電
 - ・水害: スーパー台風による豪雨が降った場合も 上記の宮川の氾濫が想定
 - ・高潮: 高潮による直接被害の想定はないが、高潮が宮川を遡上しての氾濫が想定




◆地区防災計画における防災活動の取り組み

平常時	災害時
<ul style="list-style-type: none"> ・防災知識の普及、啓発、共有 ・地域の安全点検 ・避難行動要支援者の調査と見守り ・防災資機材の整備と管理 ・防災資機材への習熟 ・防災訓練 ・自助のための啓発活動 	<ul style="list-style-type: none"> ・情報の収集・伝達 ・救出・救助活動 ・初期消火活動 ・医療救護活動 ・避難誘導 ・給食・給水活動 ・地区の安全・防犯活動




災害から身を守ることが困難な人(避難行動要支援者<災害時要配慮者>)等への支援活動として

- 黄色旗安否確認訓練などを通じて、要配慮者参加型の要配慮者支援活動を行っています。
- 「避難行動要支援者(災害時要配慮者)避難支援計画」の作成を支援しています。



安否確認用黄色旗の設置状況
(公道から見える位置に付けてもらっています)

訪問による安否確認の訓練状況

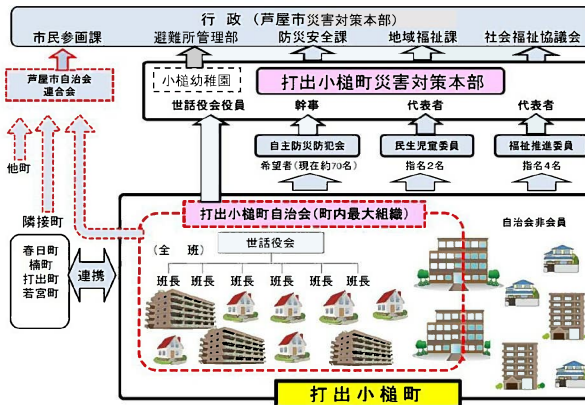


▲ 福祉理解研修の受講状況

◆災害時における打出小槌町の災害対策

- 災害時には「打出小槌町災害対策本部」を立ち上げ、組織的な活動体制を構築する
 - ・自主防災防犯会 ・民生児童委員 ・福祉推進委員 ・自治会世話役会役員
- 「災害対策本部」を立ち上げる時期、条件
 - ① 震度5強以上の地震発生した時 (小槌幼稚園が避難所として開設される)
 - ② 町内広域にわたる浸水害が発生した時
 - ③ 復旧目途の立たないライフライン停止が発生した時
- 小槌幼稚園で避難所開設となれば、災害対策本部について幼稚園と調整する
 - ・「避難所開設ならびに運営マニュアル」を参考に避難所開設に協力する。

◆災害対策本部と関係機関のイメージ



自治会の班体制 (番地で大きく区分)

班名	マンション名	班名	マンション名
1・2班		9-1班	
3-1班		9-2班	
3-2班		9-3班	
3-3班		9-4班	
4班		10-1班	
5班		10-2班	
6・7班		11班	
8-1班		12班	
8-2班		13班	
8-3班		14班	
		15班	

平時の活動のためにも是非、自治会へのご加入を。

◆打出小槌町では、「自主防災防犯会」が活動しています

- 「打出小槌町 地区防災計画」に基づき、平時から防災、減災に向けた取り組みを行っています。是非、ご加入頂き、一緒に災害に強いまちづくりをめざして活動していきましょう。
- 町内にお住まい、お勤めの皆様を対象とした講習会や防災訓練などの多数のイベントを企画し、ご案内しています。まずは、各イベントに気楽に参加頂くことから始めましょう。

◆今後の主な自主防災防犯会の活動

- 災害時用資機材の管理と習熟訓練
 - ・打出公園内に設置されている自主防災倉庫内の管理
 - ・保管している機材の定期的な利用による操作の習得、維持
- 防災訓練の実施
 - ・例年10月下旬～11月上旬に開催
 - ・避難行動要支援者(災害時要配慮者)の安否確認の訓練
 - ・避難行動要支援者(災害時要配慮者)の支援体制の整備
 - ・避難所開設及び運営体制の整備と実訓練
- 避難所施設の拡大に向けた取り組み
 - ・「打出教育文化センター」を利用できるよう行政へ働きかけ
 - ・「打出公園」を防災機能を付加した改修が出来るよう働きかけ
- 防災に関する講習会等の開催 (毎年、内容を変えて開催)
 - ・救急救命(AEDの取り扱い等)訓練
 - ・まち歩き探検(防災MAPづくり)
 - ・気象、備蓄品、転倒防止対策などの知識向上研修 など



▲ 機材習熟訓練(大型テント設置)



▲ まち歩き探検 (防災MAPづくり)



▲ 救急救命(AED)講習会

打出小槌町 防災と防犯に役立つ「わが町マップ」

<保存用>

令和2年6月6日現在

打出小槌町自主防災防犯会



ケヤキ並木のトンネル

この付近の標高は約10.9mです。国土地理院 GSI MAPより

この付近の標高は約11.3mです。国土地理院 GSI MAPより

この付近の標高は約12.0mです。

この付近の標高は約13.3mです。

この付近の標高は約11.0mです。

この付近の標高は約8.4mです。

この付近の標高は約6.8mです。

この付近の標高は約7.4mです。国土地理院 GSI MAPより

この付近の標高は約6.3mです。国土地理院 GSI MAPより

この付近の標高は約4.9mです。

交番 駐車場

公衆電話

SOS 踏切非常ボタン

防犯カメラ

防災無線

AED

消防水 防火水そう

子ども110番

掲示板 おじょうさん 井戸

ロイヤルホスト 芦屋店

芦屋打出 レックスマンション

芦屋 17°C

アクティ21

セフティステーション

防災倉庫

消火栓

宮塚橋

阪神電車

芦屋動物病院

ルグラン芦屋 打出小槌町

芦屋 打出小槌

西田 鍼灸院

公園

宮

宮塚橋

宮塚橋

阪神電車

芦屋打出 パークマンション

ヴィラデステ 芦屋

芦屋 打出小槌

公園

公園

公園

公園

公園

公園

山打出

芦屋レジデンス 打出小槌町

公園

公園

公園

公園

公園

公園

公園

JAF 芦屋

公園

公園

公園

公園

公園

公園

公園

公園

芦屋 センチュリーマンション

公園

公園

公園

公園

公園

公園

公園

公園

打出 天神社

公園

公園

公園

公園

公園

公園

公園

公園

若宮公園には、すぐ水がでる手押し式の井戸がある。

喫煙禁止区域 (黄色ラインより打出駅前。歩道含む。喫煙は指定の場所です)

カラーボール 設置郵便局

災害時帰宅支援ステーション

打出駅 (神戸方面行に設置)