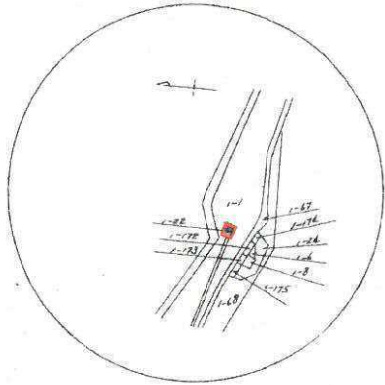
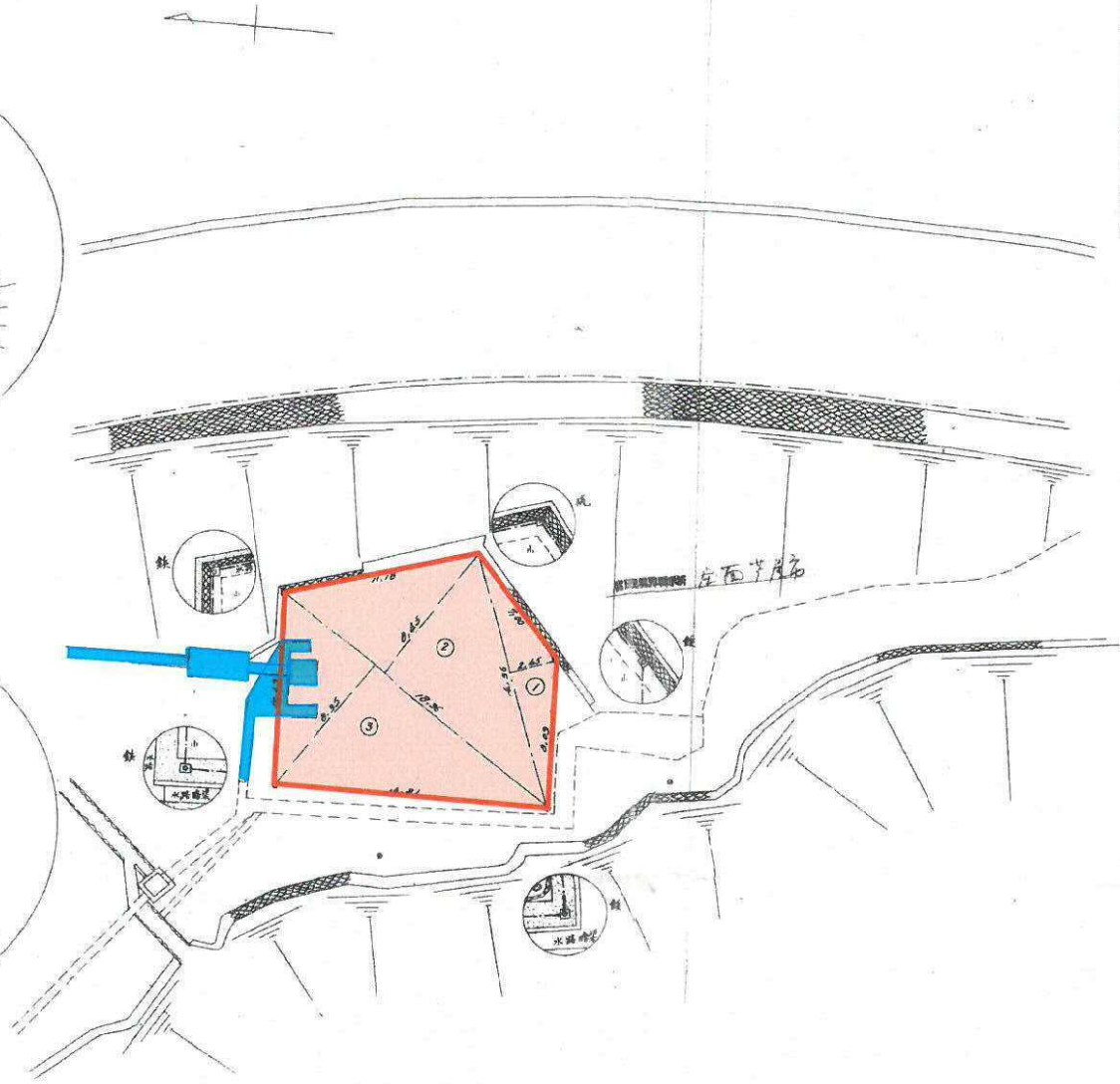
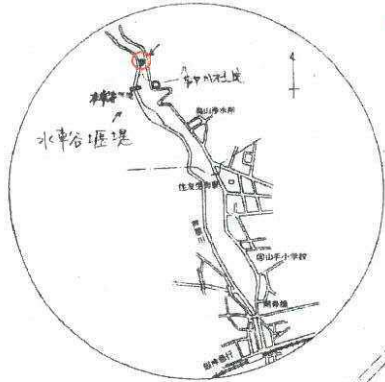


地積図



位置図



図面番号	2/		
図面の種別	実測平面図	図面名	事業外図定
駅名	神戸支店	用途	毛筆屋敷
土地の所在・地番	芦屋市奥山1の22		
権利種別	社有地	測量法	平板測量
測量方法	三斜方法	面積	71.81
縮尺	1/200	容積	171.90
測量日及び測量との関係	昭和	年	月
測量者(氏名)	大坂市西區北津江通三丁目三四番地 測量士 藤田 三郎		
測量確認	昭和	年	月
備考	A		

関西電力株式会社所有地と接する境界線については  
現地に於て昭和 年 月 日表示立会い測量図  
の通りであることを確認しこれを承諾致します。

昭和 年 月 日

土地所有者

所在地  
住所  
氏名

所在地  
住所  
氏名

番号	底辺	高さ	積
1	18.36	2.45	35.182
2	18.36	8.45	135.142
3	18.36	8.25	133.506
合計			263.830
実面積			71.815
			51.77坪