芦屋市　地番参考図

62-3-25-1

1：1000

0　10　20　30　40　50（m）

N

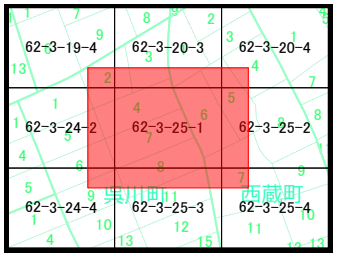

この図面は、内容を証明するものや申請その他の資料として用いることはできません。参考地図としてご利用ください。

この図面は、実測図ではありませんので、求積の資料には適しません。

この図面は、土地のおおよその位置関係及び形状を記載したものであり、地権者間の権利関係を表しているものではありません。したがって、権利関係の確認には使用できません。

この図面に記載の道路については、道路境界位置・幅員及び終始端位置などの道路の形状を示すものではありません。

芦屋市は、図面の利用によって発生した直接又は間接の損失、損害等について、一切の責任を負いません。

芦　屋　市

芦屋市　地番参考図

62-3-25-2

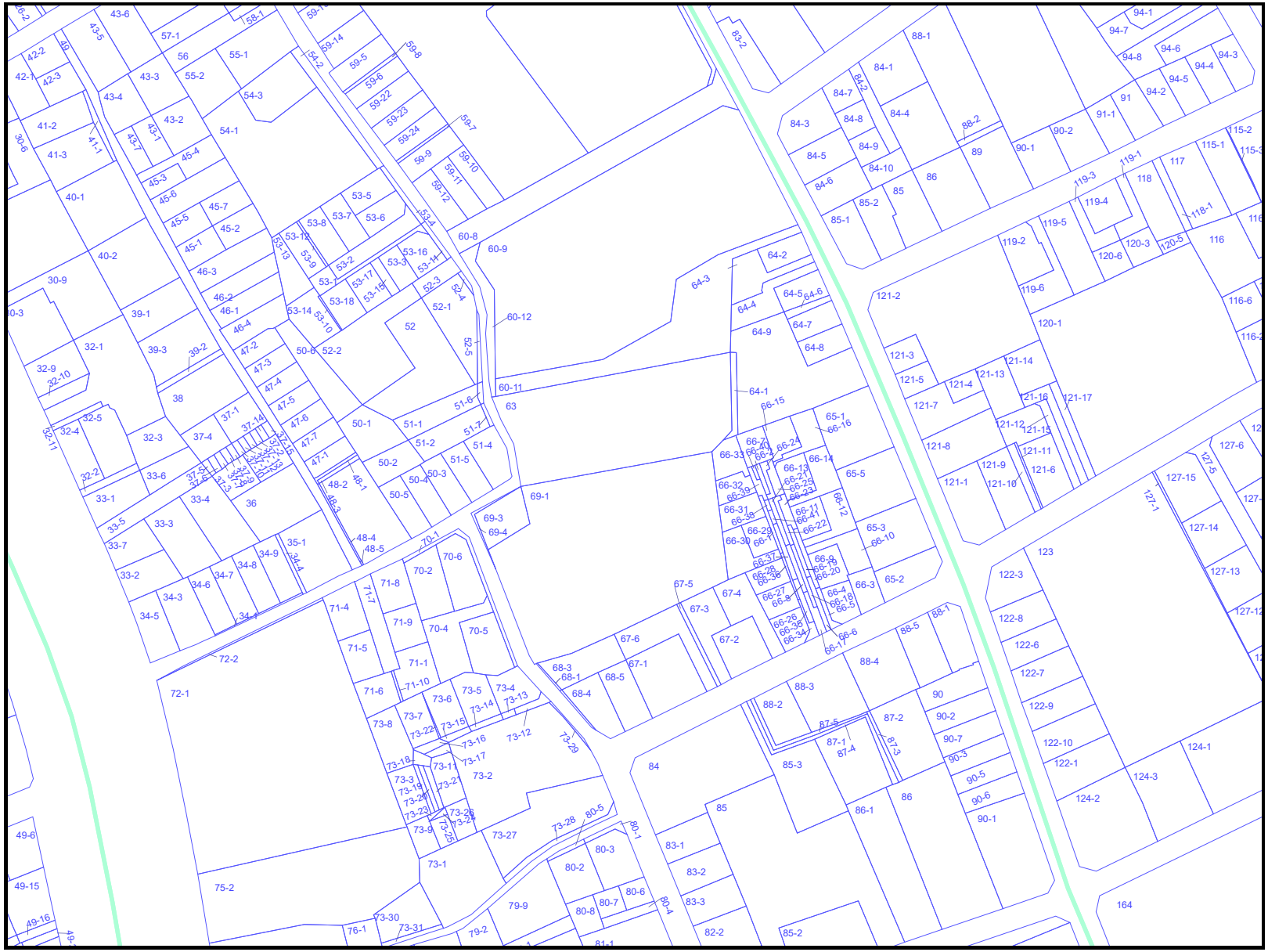

1：1000

0　10　20　30　40　50（m）

N

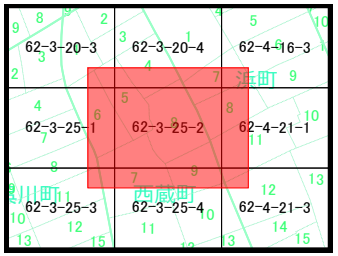

この図面は、内容を証明するものや申請その他の資料として用いることはできません。参考地図としてご利用ください。

この図面は、実測図ではありませんので、求積の資料には適しません。

この図面は、土地のおおよその位置関係及び形状を記載したものであり、地権者間の権利関係を表しているものではありません。したがって、権利関係の確認には使用できません。

この図面に記載の道路については、道路境界位置・幅員及び終始端位置などの道路の形状を示すものではありません。

芦屋市は、図面の利用によって発生した直接又は間接の損失、損害等について、一切の責任を負いません。

芦　屋　市

芦屋市　地番参考図

62-3-25-3

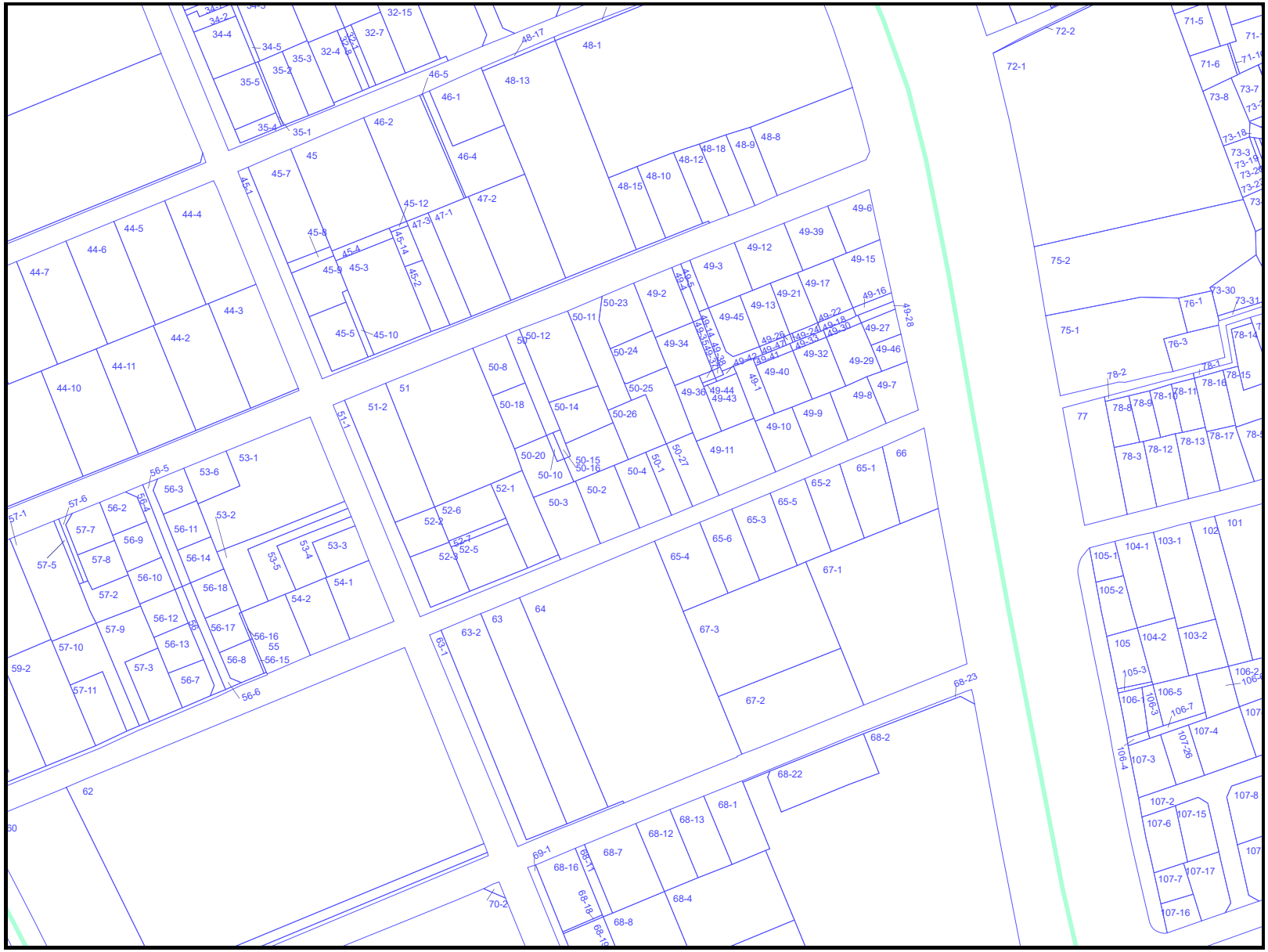

1：1000

0　10　20　30　40　50（m）

N

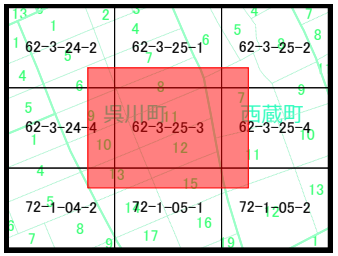

この図面は、内容を証明するものや申請その他の資料として用いることはできません。参考地図としてご利用ください。

この図面は、実測図ではありませんので、求積の資料には適しません。

この図面は、土地のおおよその位置関係及び形状を記載したものであり、地権者間の権利関係を表しているものではありません。したがって、権利関係の確認には使用できません。

この図面に記載の道路については、道路境界位置・幅員及び終始端位置などの道路の形状を示すものではありません。

芦屋市は、図面の利用によって発生した直接又は間接の損失、損害等について、一切の責任を負いません。

芦　屋　市

芦屋市　地番参考図

62-3-25-4

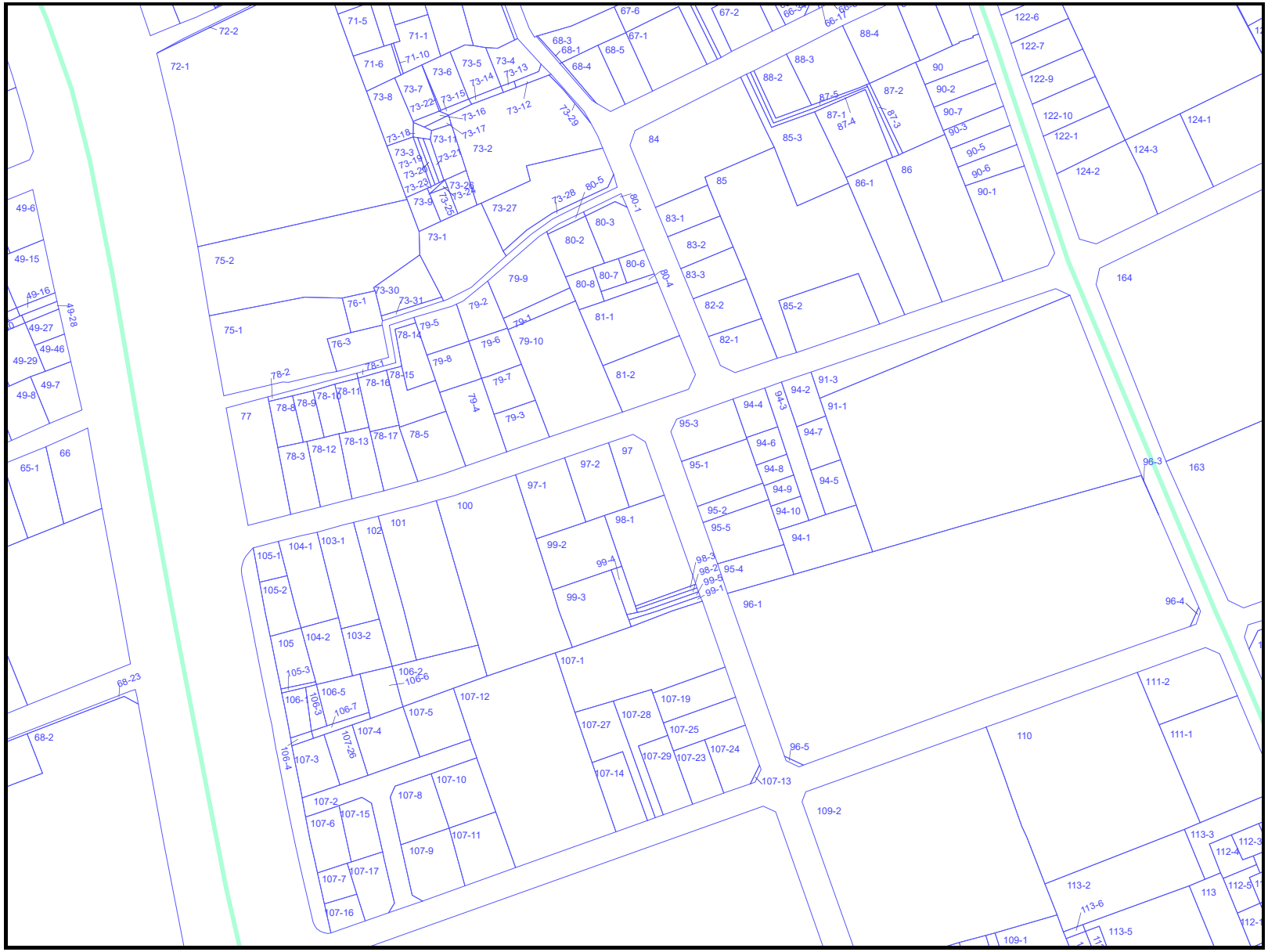

1：1000

0　10　20　30　40　50（m）

N

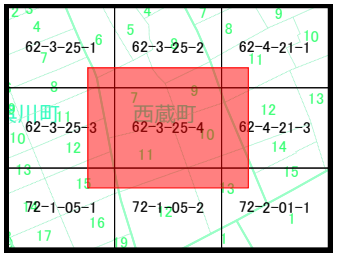

この図面は、内容を証明するものや申請その他の資料として用いることはできません。参考地図としてご利用ください。

この図面は、実測図ではありませんので、求積の資料には適しません。

この図面は、土地のおおよその位置関係及び形状を記載したものであり、地権者間の権利関係を表しているものではありません。したがって、権利関係の確認には使用できません。

この図面に記載の道路については、道路境界位置・幅員及び終始端位置などの道路の形状を示すものではありません。

芦屋市は、図面の利用によって発生した直接又は間接の損失、損害等について、一切の責任を負いません。

芦　屋　市

芦屋市　地番参考図

62-4-01-1

1：1000

0　10　20　30　40　50（m）

N

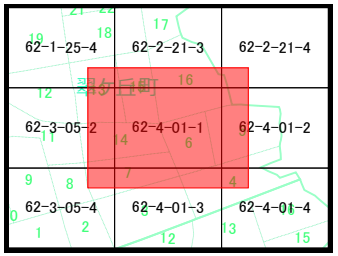

この図面は、内容を証明するものや申請その他の資料として用いることはできません。参考地図としてご利用ください。

この図面は、実測図ではありませんので、求積の資料には適しません。

この図面は、土地のおおよその位置関係及び形状を記載したものであり、地権者間の権利関係を表しているものではありません。したがって、権利関係の確認には使用できません。

この図面に記載の道路については、道路境界位置・幅員及び終始端位置などの道路の形状を示すものではありません。

芦屋市は、図面の利用によって発生した直接又は間接の損失、損害等について、一切の責任を負いません。

芦　屋　市

芦屋市　地番参考図

62-4-01-2

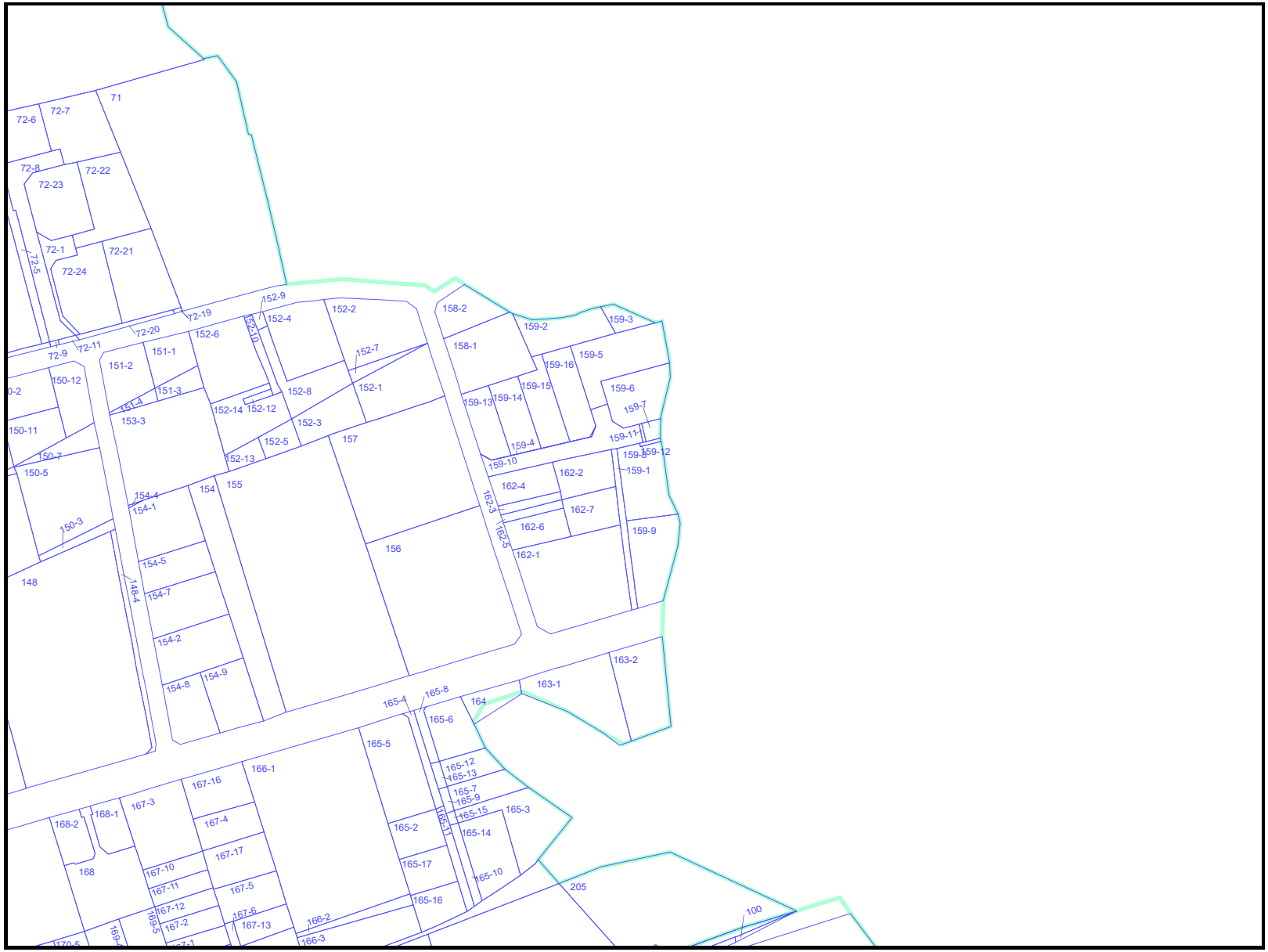

1 : 1000

0　10　20　30　40　50 (m)

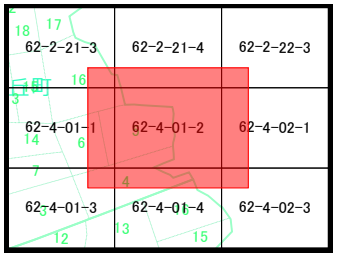

この図面は、内容を証明するものや申請その他の資料として用いることはできません。参考地図としてご利用ください。

この図面は、実測図ではありませんので、求積の資料には適しません。

この図面は、土地のおおよその位置関係及び形状を記載したものであり、地権者間の権利関係を表しているものではありません。したがって、権利関係の確認には使用できません。

この図面に記載の道路については、道路境界位置・幅員及び終始端位置などの道路の形状を示すものではありません。

芦屋市は、図面の利用によって発生した直接又は間接の損失、損害等について、一切の責任を負いません。

芦　屋　市

芦屋市　地番参考図

62-4-01-3

1：1000

0　10　20　30　40　50（m）

N

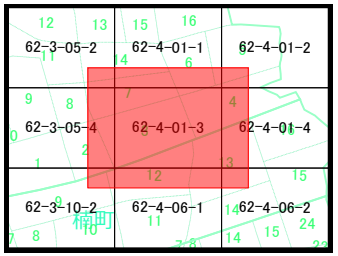

この図面は、内容を証明するものや申請その他の資料として用いることはできません。参考地図としてご利用ください。

この図面は、実測図ではありませんので、求積の資料には適しません。

この図面は、土地のおおよその位置関係及び形状を記載したものであり、地権者間の権利関係を表しているものではありません。したがって、権利関係の確認には使用できません。

この図面に記載の道路については、道路境界位置・幅員及び終始端位置などの道路の形状を示すものではありません。

芦屋市は、図面の利用によって発生した直接又は間接の損失、損害等について、一切の責任を負いません。

芦　屋　市

芦屋市　地番参考図

62-4-01-4

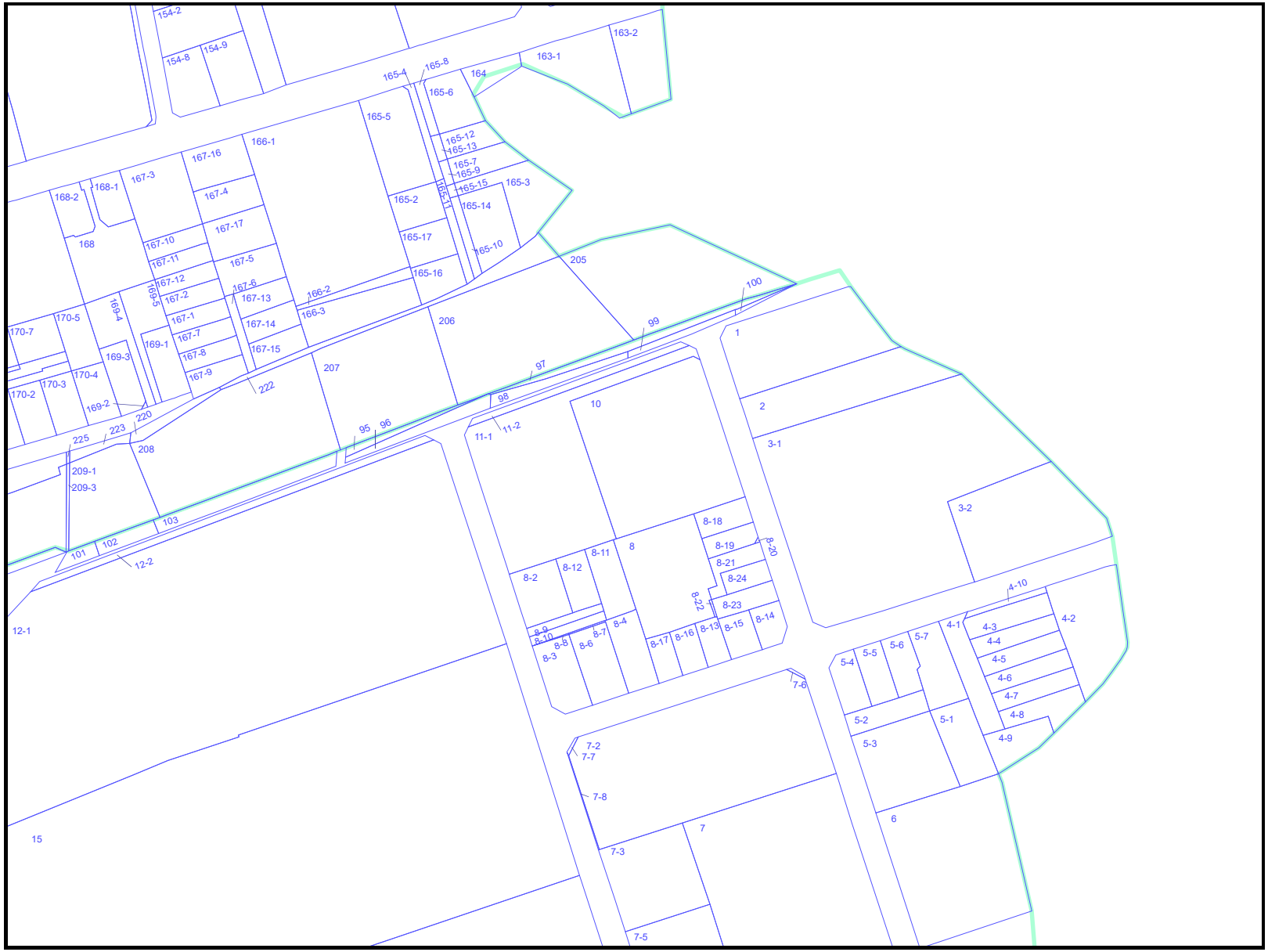

1 : 1000

0　10　20　30　40　50 (m)

N

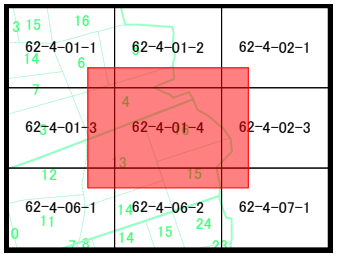

この図面は、内容を証明するものや申請その他の資料として用いることはできません。参考地図としてご利用ください。

この図面は、実測図ではありませんので、求積の資料には適しません。

この図面は、土地のおおよその位置関係及び形状を記載したものであり、地権者間の権利関係を表しているものではありません。したがって、権利関係の確認には使用できません。

この図面に記載の道路については、道路境界位置・幅員及び終始端位置などの道路の形状を示すものではありません。

芦屋市は、図面の利用によって発生した直接又は間接の損失、損害等について、一切の責任を負いません。

芦　屋　市

芦屋市　地番参考図

62-4-02-1

1：1000

0　10　20　30　40　50（m）

N

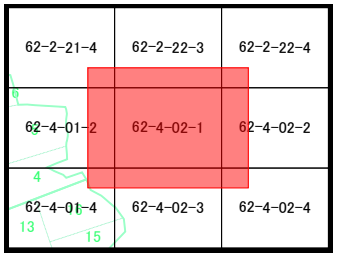

この図面は、内容を証明するものや申請その他の資料として用いることはできません。参考地図としてご利用ください。

この図面は、実測図ではありませんので、求積の資料には適しません。

この図面は、土地のおおよその位置関係及び形状を記載したものであり、地権者間の権利関係を表しているものではありません。したがって、権利関係の確認には使用できません。

この図面に記載の道路については、道路境界位置・幅員及び終始端位置などの道路の形状を示すものではありません。

芦屋市は、図面の利用によって発生した直接又は間接の損失、損害等について、一切の責任を負いません。

芦　屋　市

芦屋市　地番参考図

62-4-02-2

1：1000

0　10　20　30　40　50（m）

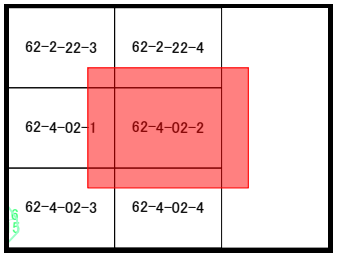

この図面は、内容を証明するものや申請その他の資料として用いることはできません。参考地図としてご利用ください。

この図面は、実測図ではありませんので、求積の資料には適しません。

この図面は、土地のおおよその位置関係及び形状を記載したものであり、地権者間の権利関係を表しているものではありません。したがって、権利関係の確認には使用できません。

この図面に記載の道路については、道路境界位置・幅員及び終始端位置などの道路の形状を示すものではありません。

芦屋市は、図面の利用によって発生した直接又は間接の損失、損害等について、一切の責任を負いません。

芦　屋　市

芦屋市　地番参考図

62-4-02-3



1 : 1000

0　10　20　30　40　50 (m)

N

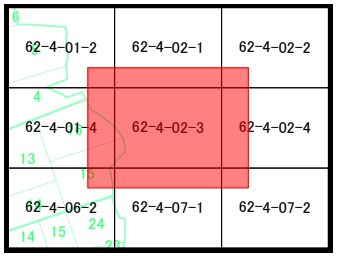

この図面は、内容を証明するものや申請その他の資料として用いることはできません。参考地図としてご利用ください。

この図面は、実測図ではありませんので、求積の資料には適しません。

この図面は、土地のおおよその位置関係及び形状を記載したものであり、地権者間の権利関係を表しているものではありません。したがって、権利関係の確認には使用できません。

この図面に記載の道路については、道路境界位置・幅員及び終始端位置などの道路の形状を示すものではありません。

芦屋市は、図面の利用によって発生した直接又は間接の損失、損害等について、一切の責任を負いません。

芦　屋　市

芦屋市　地番参考図

62-4-02-4

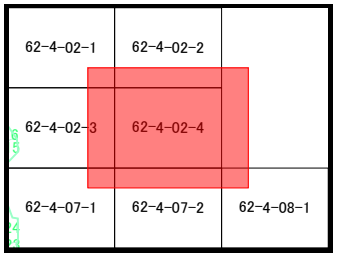

この図面は、内容を証明するものや申請その他の資料として用いることはできません。参考地図としてご利用ください。

この図面は、実測図ではありませんので、求積の資料には適しません。

この図面は、土地のおおよその位置関係及び形状を記載したものであり、地権者間の権利関係を表しているものではありません。したがって、権利関係の確認には使用できません。

この図面に記載の道路については、道路境界位置・幅員及び終始端位置などの道路の形状を示すものではありません。

芦屋市は、図面の利用によって発生した直接又は間接の損失、損害等について、一切の責任を負いません。

1：1000

0　10　20　30　40　50（m）

芦　屋　市

芦屋市　地番参考図

62-4-06-1

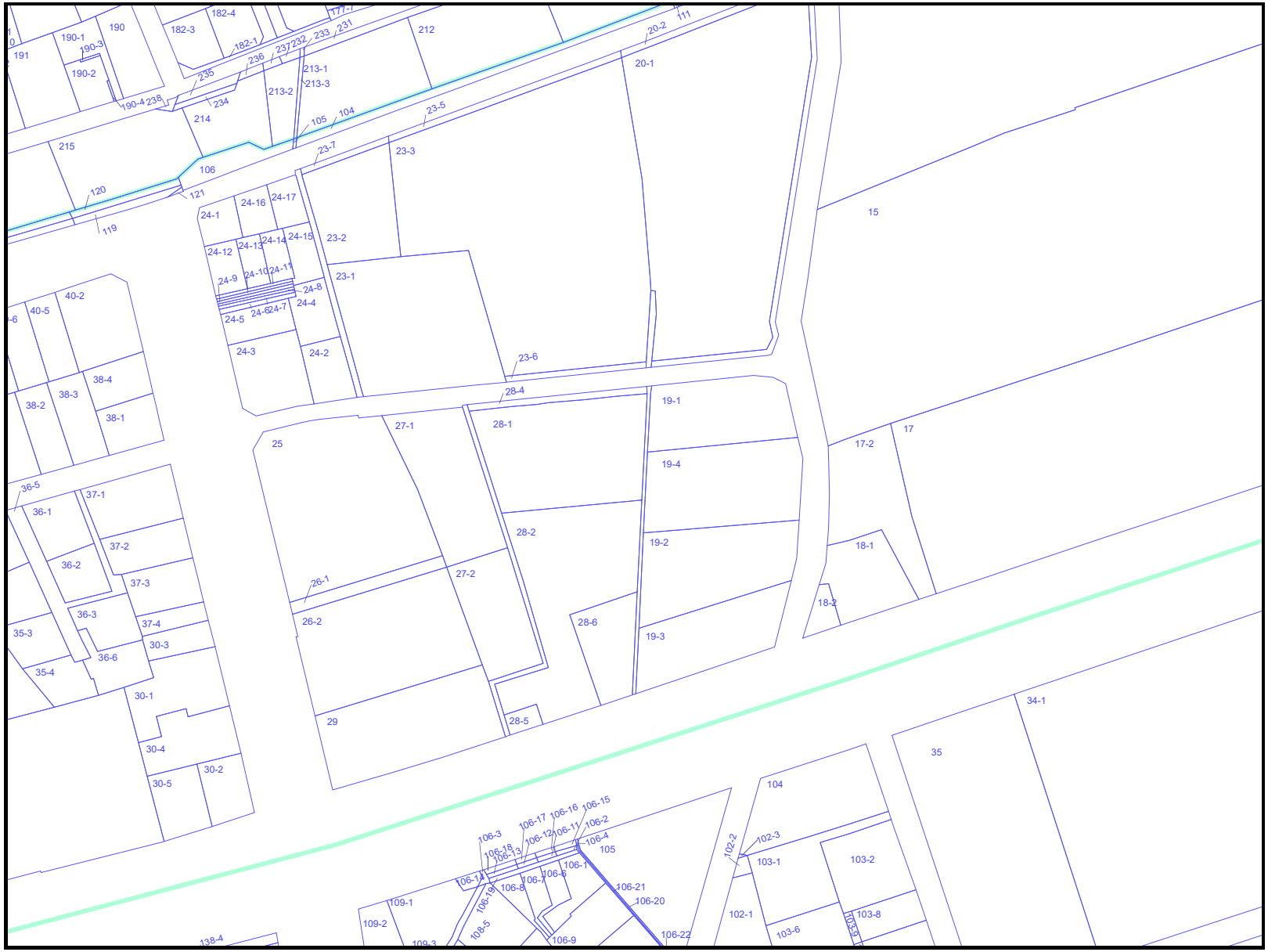

1 : 1000

0　10　20　30　40　50 (m)

N

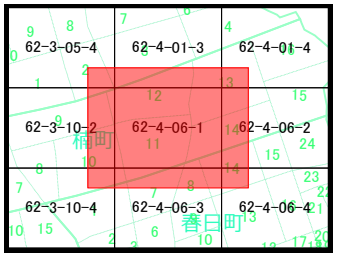

この図面は、内容を証明するものや申請その他の資料として用いることはできません。参考地図としてご利用ください。

この図面は、実測図ではありませんので、求積の資料には適しません。

この図面は、土地のおおよその位置関係及び形状を記載したものであり、地権者間の権利関係を表しているものではありません。したがって、権利関係の確認には使用できません。

この図面に記載の道路については、道路境界位置・幅員及び終始端位置などの道路の形状を示すものではありません。

芦屋市は、図面の利用によって発生した直接又は間接の損失、損害等について、一切の責任を負いません。

芦　屋　市

芦屋市　地番参考図

62-4-06-2

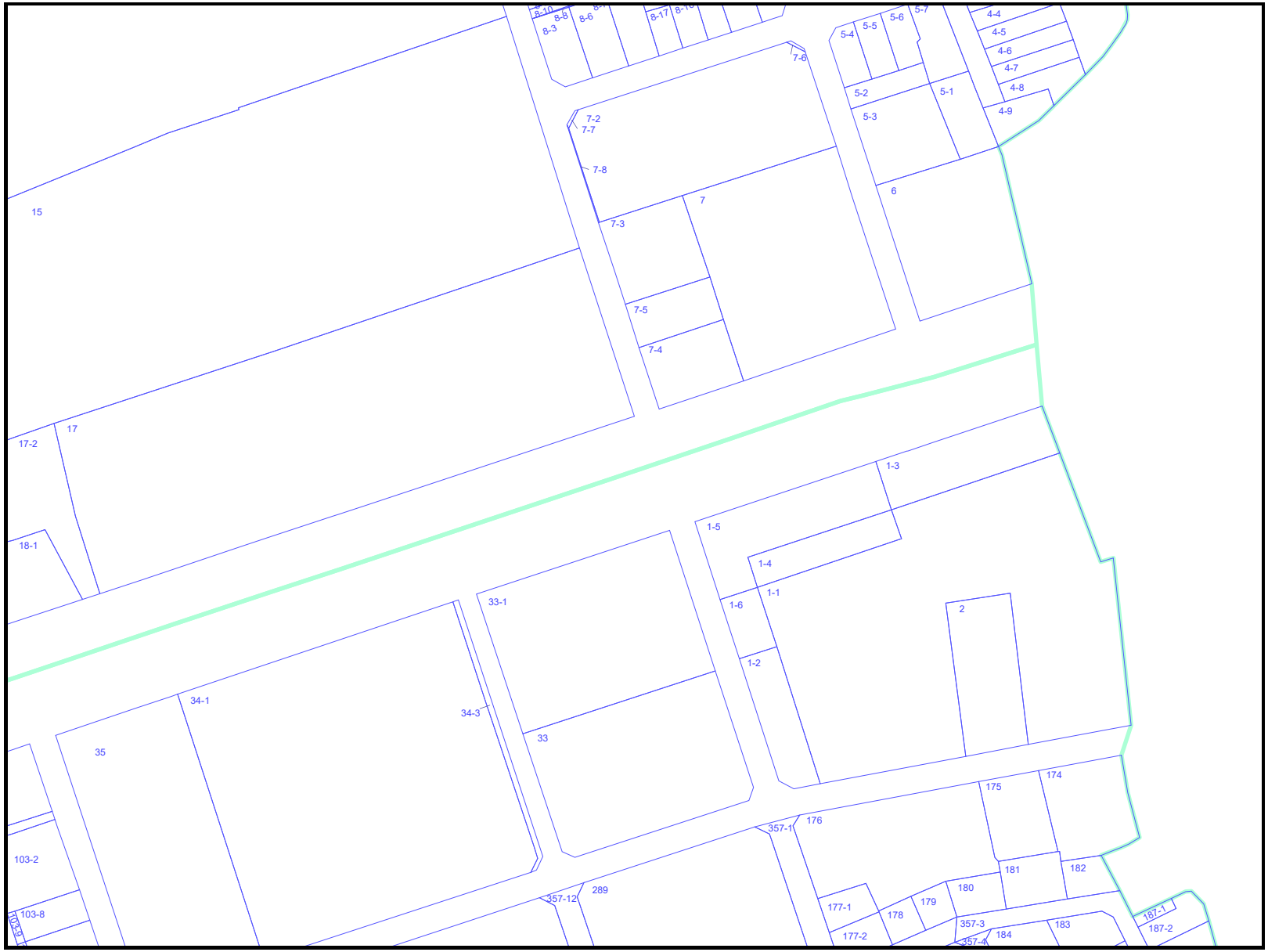

1 : 1000

0　10　20　30　40　50 (m)

N

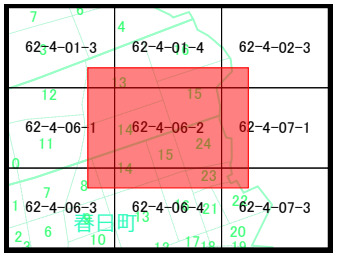

この図面は、内容を証明するものや申請その他の資料として用いることはできません。参考地図としてご利用ください。

この図面は、実測図ではありませんので、求積の資料には適しません。

この図面は、土地のおおよその位置関係及び形状を記載したものであり、地権者間の権利関係を表しているものではありません。したがって、権利関係の確認には使用できません。

この図面に記載の道路については、道路境界位置・幅員及び終始端位置などの道路の形状を示すものではありません。

芦屋市は、図面の利用によって発生した直接又は間接の損失、損害等について、一切の責任を負いません。

芦　屋　市

芦屋市　地番参考図

62-4-06-3

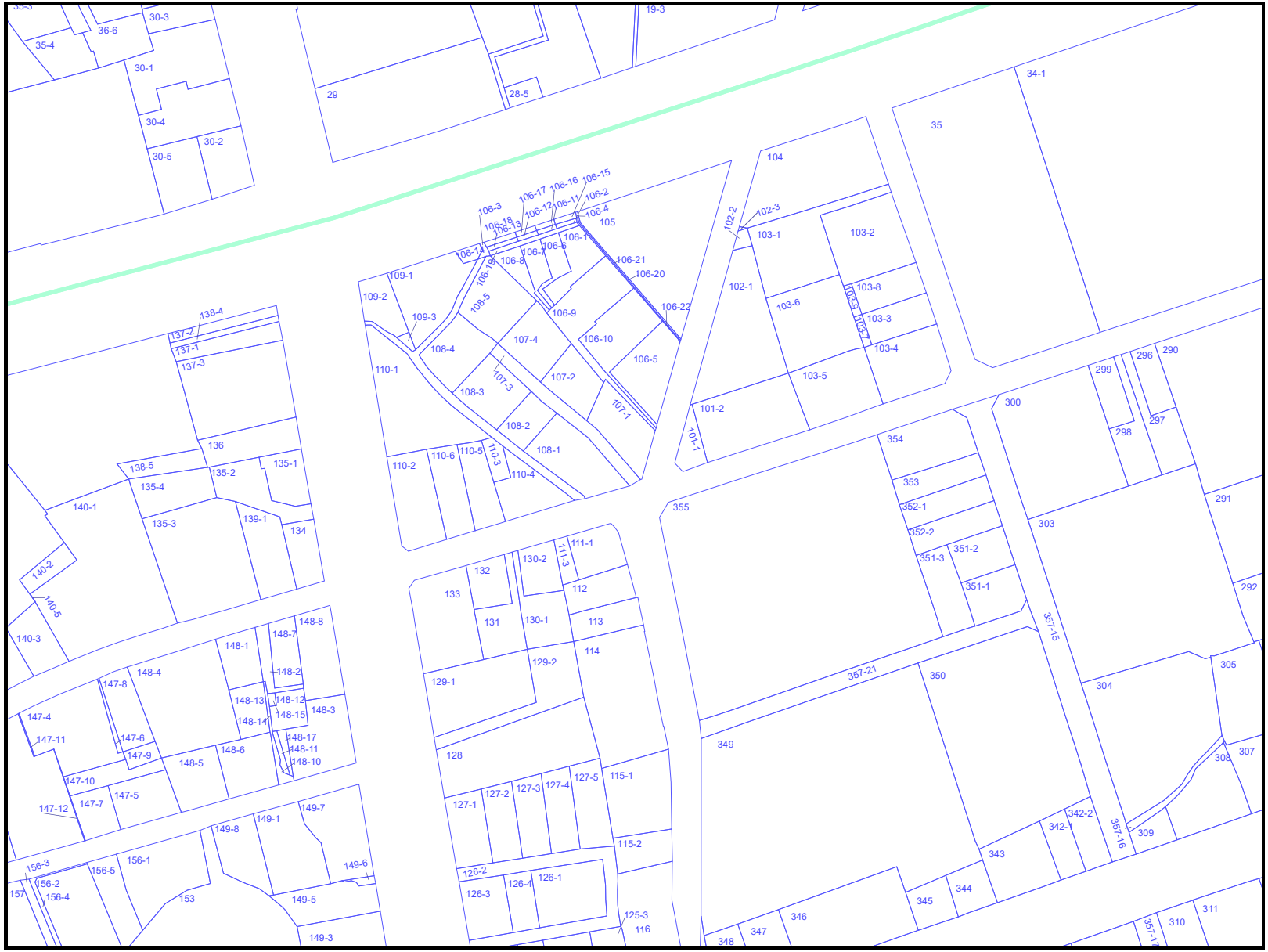

1：1000

0　10　20　30　40　50（m）

N

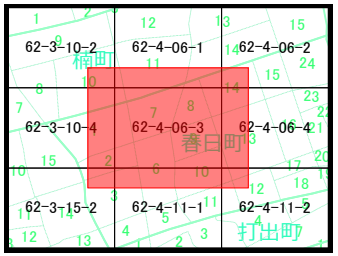

この図面は、内容を証明するものや申請その他の資料として用いることはできません。参考地図としてご利用ください。

この図面は、実測図ではありませんので、求積の資料には適しません。

この図面は、土地のおおよその位置関係及び形状を記載したものであり、地権者間の権利関係を表しているものではありません。したがって、権利関係の確認には使用できません。

この図面に記載の道路については、道路境界位置・幅員及び終始端位置などの道路の形状を示すものではありません。

芦屋市は、図面の利用によって発生した直接又は間接の損失、損害等について、一切の責任を負いません。

芦　屋　市

芦屋市　地番参考図

62-4-06-4

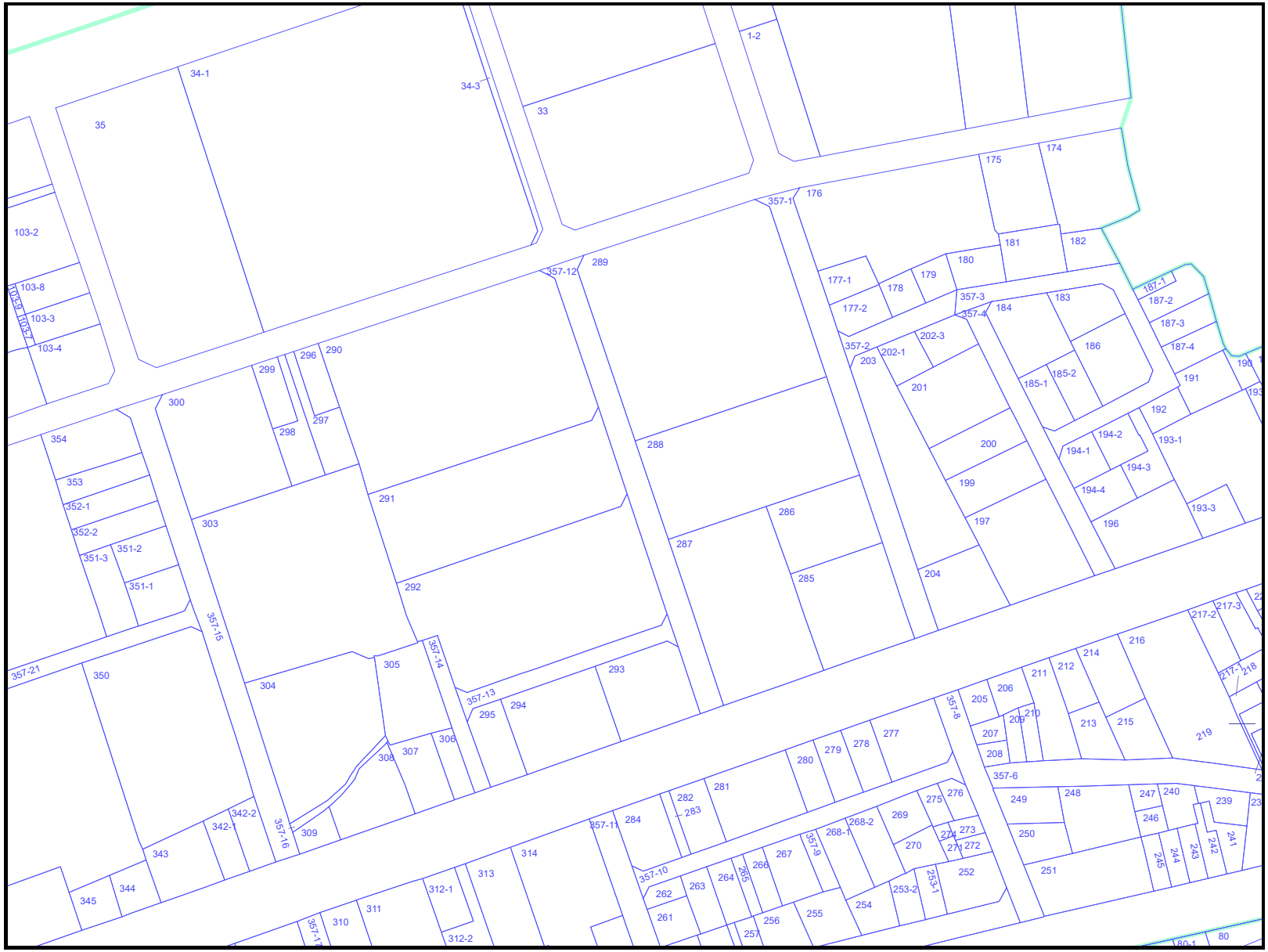

1：1000

0　10　20　30　40　50（m）

N

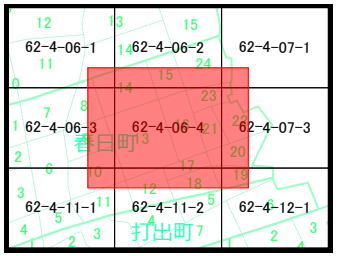

この図面は、内容を証明するものや申請その他の資料として用いることはできません。参考地図としてご利用ください。

この図面は、実測図ではありませんので、求積の資料には適しません。

この図面は、土地のおおよその位置関係及び形状を記載したものであり、地権者間の権利関係を表しているものではありません。したがって、権利関係の確認には使用できません。

この図面に記載の道路については、道路境界位置・幅員及び終始端位置などの道路の形状を示すものではありません。

芦屋市は、図面の利用によって発生した直接又は間接の損失、損害等について、一切の責任を負いません。

芦　屋　市

芦屋市　地番参考図

62-4-07-1

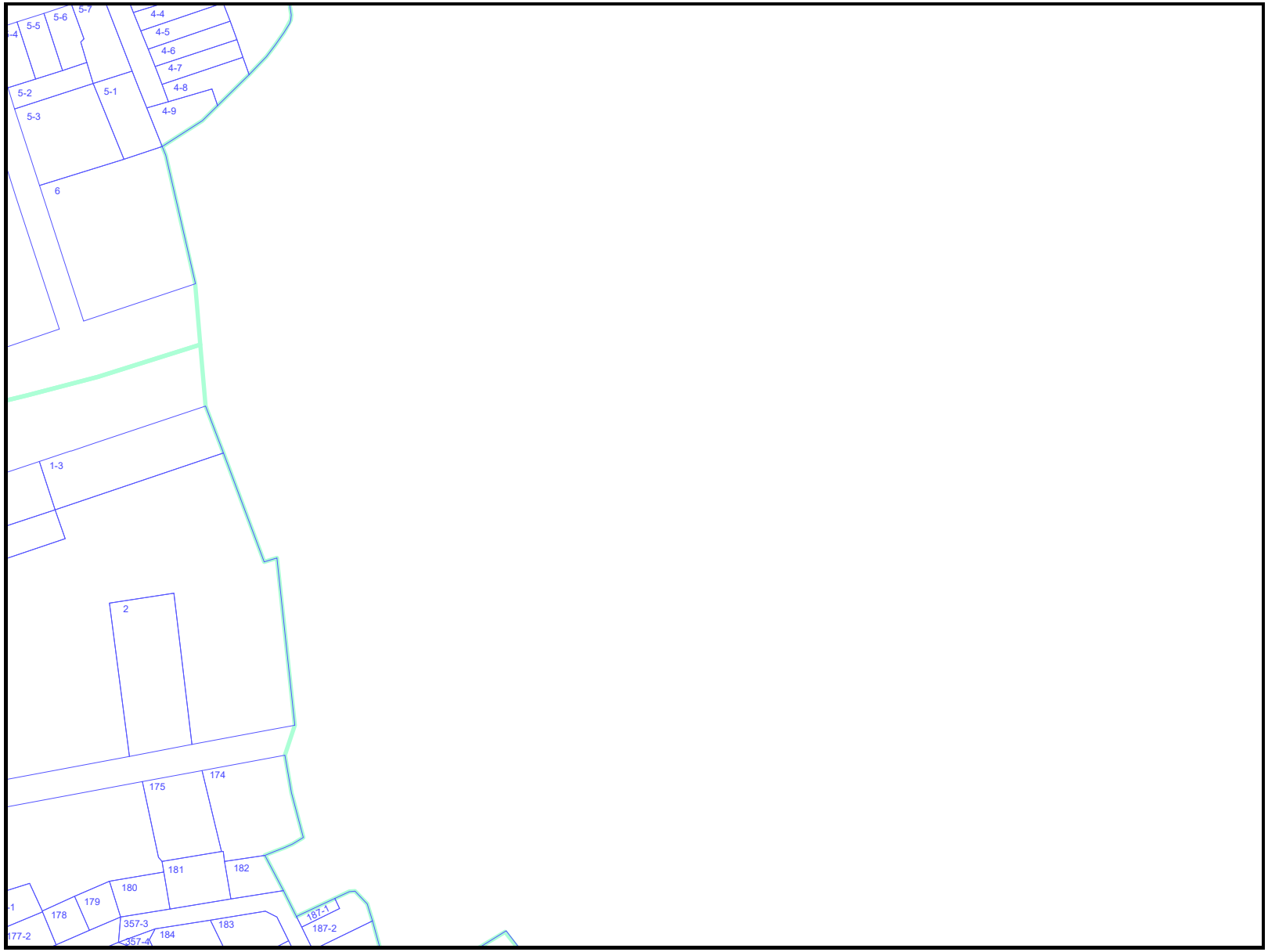

1 : 1000

0　10　20　30　40　50 (m)

N

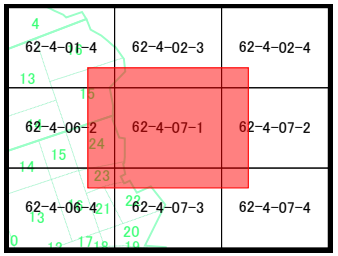

この図面は、内容を証明するものや申請その他の資料として用いることはできません。参考地図としてご利用ください。

この図面は、実測図ではありませんので、求積の資料には適しません。

この図面は、土地のおおよその位置関係及び形状を記載したものであり、地権者間の権利関係を表しているものではありません。したがって、権利関係の確認には使用できません。

この図面に記載の道路については、道路境界位置・幅員及び終始端位置などの道路の形状を示すものではありません。

芦屋市は、図面の利用によって発生した直接又は間接の損失、損害等について、一切の責任を負いません。

芦　屋　市

芦屋市　地番参考図

62-4-07-2

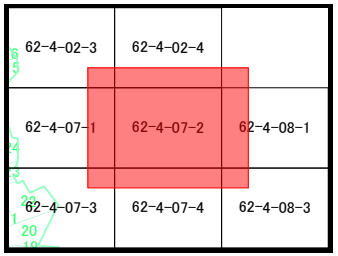

この図面は、内容を証明するものや申請その他の資料として用いることはできません。参考地図としてご利用ください。

この図面は、実測図ではありませんので、求積の資料には適しません。

この図面は、土地のおおよその位置関係及び形状を記載したものであり、地権者間の権利関係を表しているものではありません。したがって、権利関係の確認には使用できません。

この図面に記載の道路については、道路境界位置・幅員及び終始端位置などの道路の形状を示すものではありません。

芦屋市は、図面の利用によって発生した直接又は間接の損失、損害等について、一切の責任を負いません。

1：1000

0　10　20　30　40　50（m）

芦　屋　市

芦屋市　地番参考図

62-4-07-3

1 : 1000

0　10　20　30　40　50 (m)

N

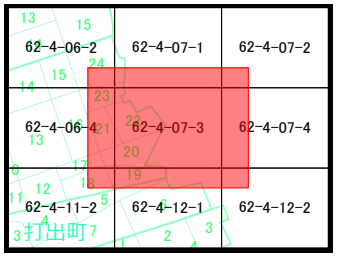

この図面は、内容を証明するものや申請その他の資料として用いることはできません。参考地図としてご利用ください。

この図面は、実測図ではありませんので、求積の資料には適しません。

この図面は、土地のおおよその位置関係及び形状を記載したものであり、地権者間の権利関係を表しているものではありません。したがって、権利関係の確認には使用できません。

この図面に記載の道路については、道路境界位置・幅員及び終始端位置などの道路の形状を示すものではありません。

芦屋市は、図面の利用によって発生した直接又は間接の損失、損害等について、一切の責任を負いません。

芦　屋　市

芦屋市　地番参考図

62-4-07-4

1：1000

0　10　20　30　40　50（m）

N

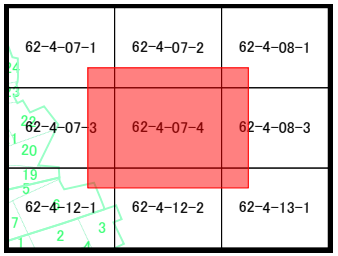

この図面は、内容を証明するものや申請その他の資料として用いることはできません。参考地図としてご利用ください。

この図面は、実測図ではありませんので、求積の資料には適しません。

この図面は、土地のおおよその位置関係及び形状を記載したものであり、地権者間の権利関係を表しているものではありません。したがって、権利関係の確認には使用できません。

この図面に記載の道路については、道路境界位置・幅員及び終始端位置などの道路の形状を示すものではありません。

芦屋市は、図面の利用によって発生した直接又は間接の損失、損害等について、一切の責任を負いません。

芦　屋　市