

指定年月日・番号	年 月 日	第	号
告示年月日・番号	年 月 日	第	号

承 諾 書

次の図面記載のとおり道路の位置指定・変更・廃止を承諾します。

年 月 日

(申請者) 様

道路の幅員・延長	幅員	m 延長	m	道路の面積	m ²
----------	----	------	---	-------	----------------

工事着手年月日	年 月 日	工事完了予定日	年 月 日
---------	-------	---------	-------

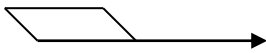
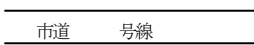
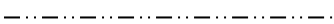

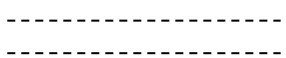


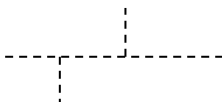
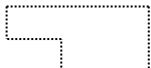
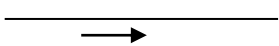
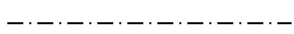
所有者又は関係権利者	道路となる土地の地名地番	地目	権利の種類	住所	氏名	

道路管理者	道路となる土地の地名地番			住所	氏名

特記事項	
------	--

図 面	
図面作成者の住所及び氏名	—

[凡 例]

方位 	既存道路及び既指定道路 (年月日・番号記入のこと) 	市町界 
申請する道路の位置 (朱書) 延長 	今後予定する道路 	既存建築物 (用途記入のこと) 
標識の位置 	地番界 	予定建築物 (用途記入のこと) 
下水・側溝等 	敷地界 	

[注意]

- 1 承諾書の「権利の種類」欄は、道路となる土地又はその土地内の建築物若しくは工作物について該当する権利（所有権、借地権等）をそれぞれ記入すること。
- 2 図面にも地番、権利の種類及び氏名を記入のこと。
- 3 付近見取図、道路図及び標準断面図を記載し、方位は一致させること。
- 4 図面に字限図を記載するとともに、その転写場所、転写年月日並びに転写した者の住所及び氏名を記入すること。
- 5 延長は、幅員別に記載すること。
- 6 本用紙のみで記入されない場合は、同質及び同形の用紙を使用して追加すること。
- 7 申請書の正本には本用紙（追加紙を含む。以下同じ。）及びその写しを添付し、申請書の副本には本用紙の写しを添付すること。