

第15号様式

指定年月日・番号	昭和53年2月2日 第134号
告示年月日・番号	昭和53年5月6日 第1065号

承 諾 書

この図面記載のとおり道路の位置の指定・変更・築造を承諾します。

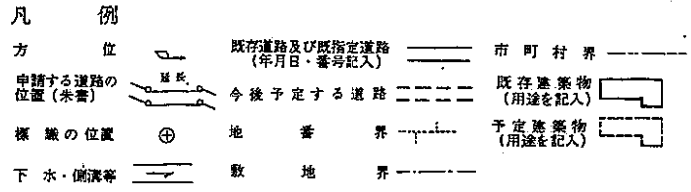
昭和 年 月 日
 (申請者) 株式会社 明徳建設 代表取締役 中野 隆夫

道路の幅員	4.24 m	道路の延長	26.60 m	道路の面積	111.6976 m ²
工事着手予定期日	昭和52年10月1日	工事完了予定期日	昭和52年10月10日		
道路管理者住所氏名	神奈川県横浜市西区南青木1-1-1 明徳建設株式会社 代表取締役 中野 隆夫 電話 〇〇〇〇				
道路となる土地の地名地番	地目	権利の種類	住所	氏名	印
青島町南青木1-1-1	宅地				
青島町南青木1-1-1	宅地				

(上記承諾に関する特記事項を記入してください)

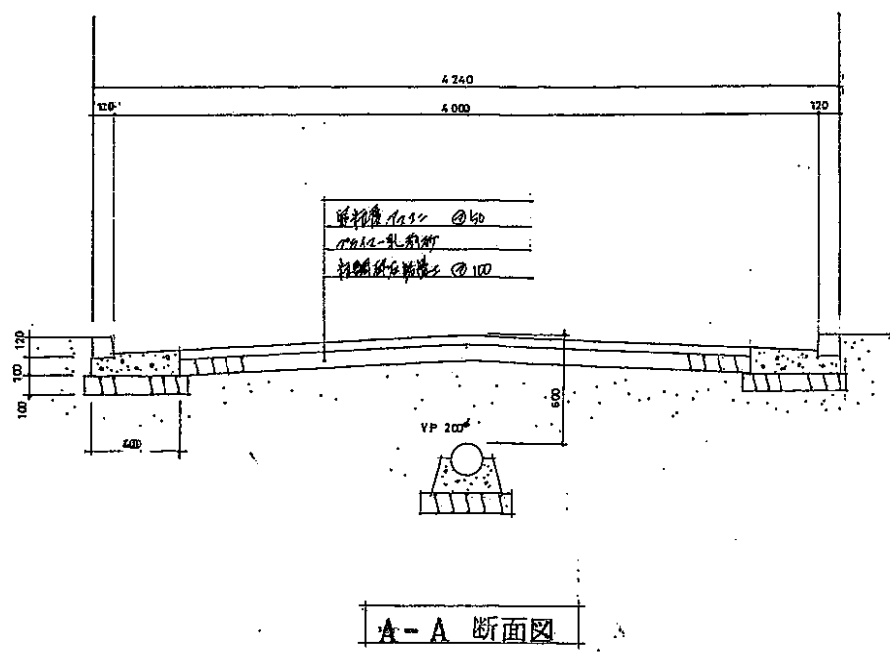
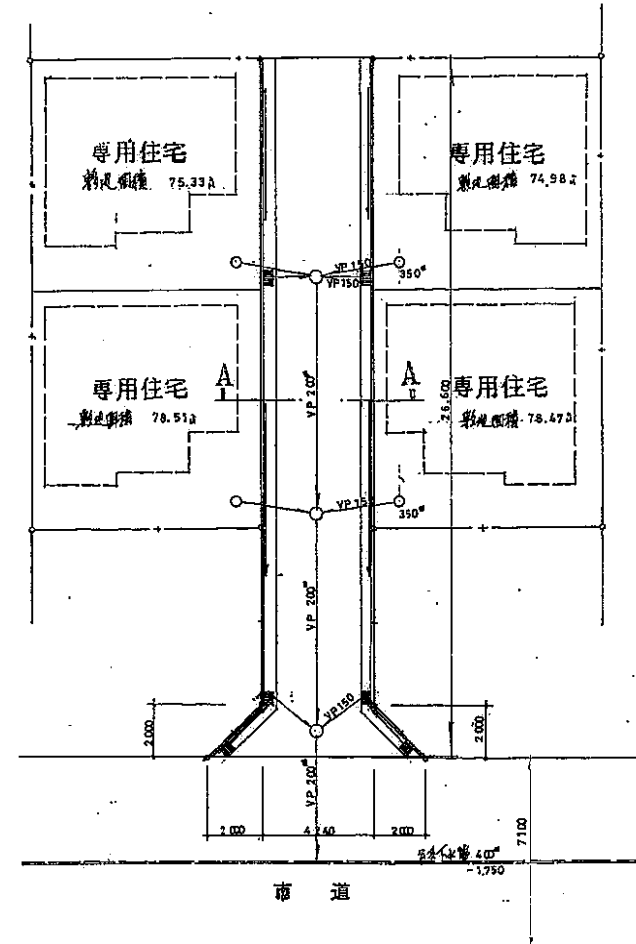
備 考

図面作成者住所氏名



- [注 意]
- 承諾書の「権利の種類」欄は、土地又は、その土地内の建築物若しくは、工作物について該当する権利(所有権借地権等)をそれぞれ記入すること。
 - 図面にも地番号、権利の種類及び氏名を記入すること。
 - 附近見取図、地籍図、道路図及び標準横断面図(勾配のある場合は、その部分の縦断面図)を記載し、方位は一致させること。
 - 延長は縦員別に記入すること。
 - 本用紙のみで記入できない場合は、同質、同形の用紙を使用し、該当する部分において権利を有する者及び図面作成者の印で本用紙と割印して追加すること。
 - 申請書(正・副)には本用紙(追加紙を含む)のコピーを添付し、本用紙は別に(同時に)提出すること。

宅 地 造 成 計 画 図



実 測 図

