

第15号様式

指定年月日・番号	昭和54年11月13日 第54-14号
告示年月日・番号	昭和54年11月30日 第2850号

承諾書

この図面記載のとおり道路の位置の指定・変更・廃止を承諾します。

昭和 年 月 日

(申請者) 坂津不動産株式会社 殿

道路の幅員	4.20 m	道路の延長	230 m	道路の面積	105.92 m ²
-------	--------	-------	-------	-------	-----------------------

工事着手予定期日	昭和54年6月25日	工事完了予定期日	昭和54年7月25日
----------	------------	----------	------------

道路管理者住所氏名 芦屋市栗平町1番18号 坂津不動産株式会社 電話 番

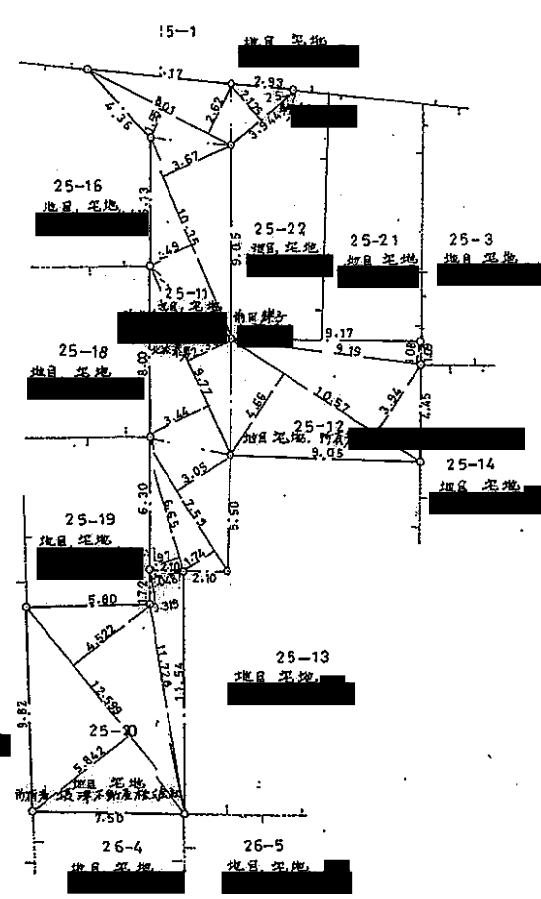
道路となる土地の地名地番	地目	権利の種類	住所	氏名	印
芦屋市栗平町25-11	宅地				
芦屋市大槻町25-11	宅地				
芦屋市大槻町25-11	宅地				
芦屋市大槻町25-11	宅地				
芦屋市大槻町25-11	宅地				
芦屋市大槻町25-17	宅地				
芦屋市大槻町25-11	宅地				
芦屋市大槻町25-11	宅地				
芦屋市大槻町25-11	宅地				
芦屋市大槻町25-11	宅地				
芦屋市大槻町25-11	宅地				
芦屋市大槻町25-11	宅地				

(上記承諾に関する特記事項を記入してください)

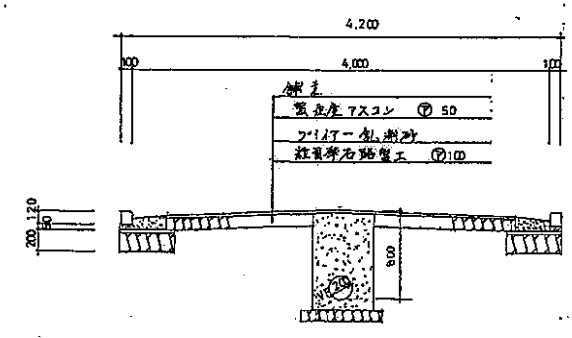
備考

図面作成者住所氏名

6 申請書(正・副)には本用紙(追加紙を含む)のコピーを添付し、本用紙は別に(同時に)提出すること。

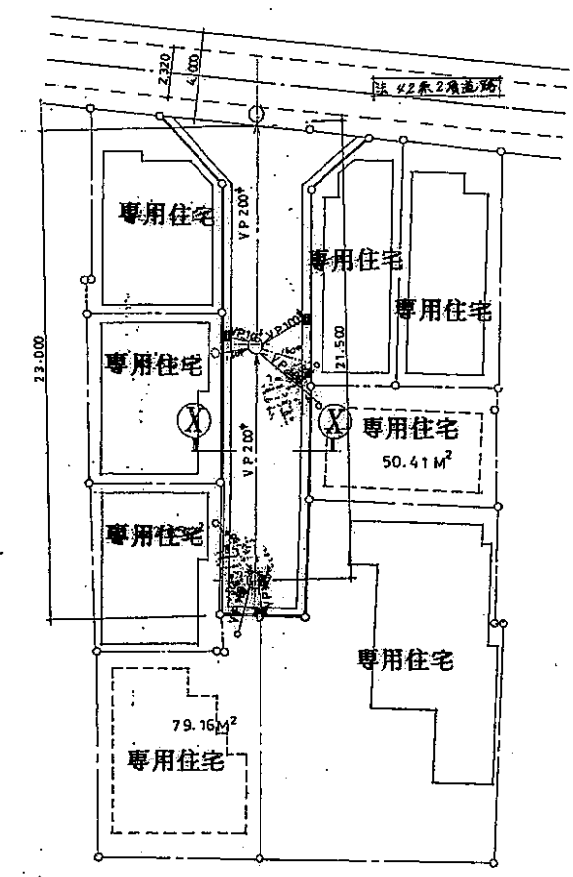


実測図 1:250

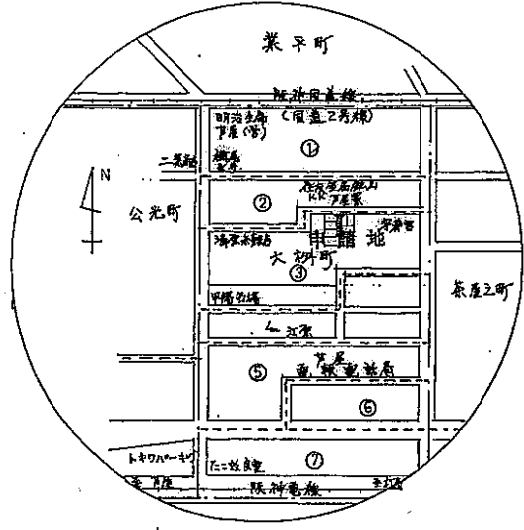


断面図 1:50

底辺	高さ	面積
39.44	2.175	8.5782
8.01	2.62	20.9862
8.01	1.55	12.4155
10.35	3.67	37.9845
10.35	2.49	25.7715
9.77	2.36	23.0572
9.77	3.44	33.6088
7.59	3.05	23.1495
7.59	1.74	13.2066
6.65	1.97	13.1005
TOTAL		211.8585
		105.92925M ²



計画図 1:250



附近見取図