

指定年月日・番号	10年4月6日 第9-3号
告示年月日・番号	10年4月21日 第673号

承諾書

次の図面記載のとおり道路の位置の指定・変更・廃止を承諾します。

9年9月8日

(申請者) XXXXXXXXXX 様

道路の幅員・幅員別の道路の延長	幅員 4.0 m 延長 20.76 m	道路の面積	83.00 m ²
-----------------	------------------------	-------	----------------------

工事着手予定年月日	9年11月20日	工事完了予定年月日	9年12月30日
-----------	----------	-----------	----------

道路管理者の住所及び氏名	XXXXXXXXXX
--------------	--

道路となる土地の地名地番	地目	権利の種類	住所	氏名	印
兵庫県芦屋市竹園49番4	宅地	所有権	XXXXXXXXXX	XXXXXXXXXX	XXXXXXXXXX

特記事項	
------	----------

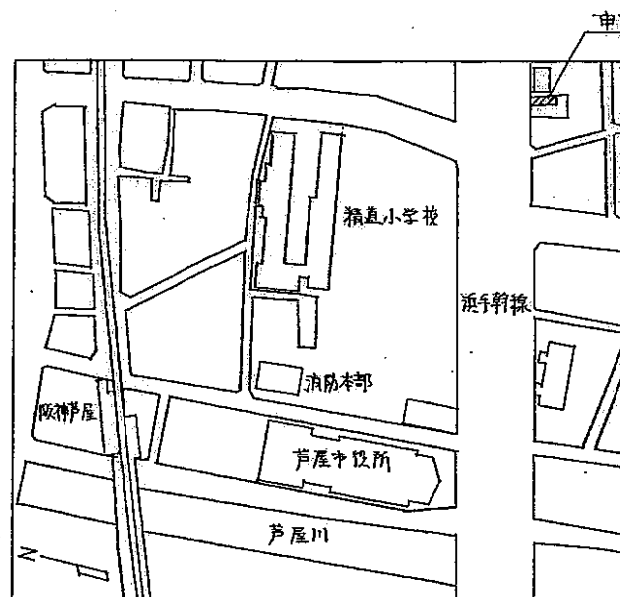
図面作成者の住所及び氏名	XXXXXXXXXX
--------------	--

凡例

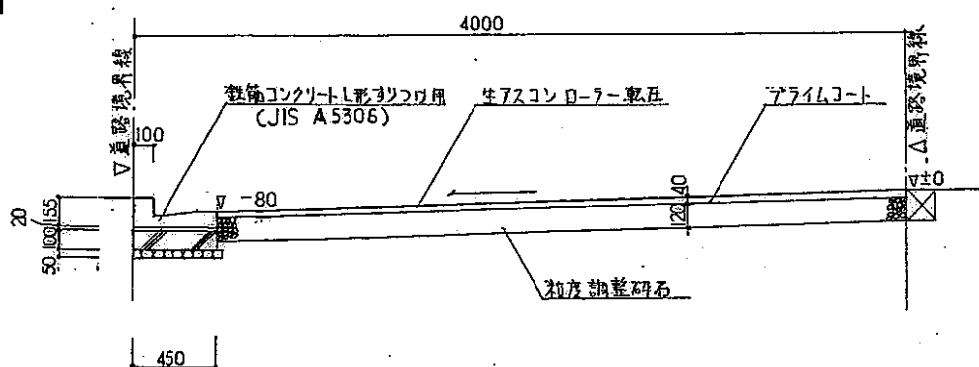
- 方位 既存道路及び既指定道路 (年月日・番号記入のこと)
- 申請する道路の位置 (朱書き) 今後予定する道路
- 標識の位置 地番界
- 下水・側溝等 敷地界
- 市町村界
- 既存建築物 (用途記入のこと)
- 予定建築物 (同上)

【注意】

- 承諾書の「権利の種類」欄は、土地又はその土地内の建築物若しくは工作物について該当する権利（所有権借地権等）をそれぞれ記入すること。
- 図面にも地番号、権利の種類及び氏名を記入のこと。
- 付近見取図、道路図及び標準断面図を記載し、方位は一致させること。
- 図面に字限図を記載するとともに、その転写場所、転写年月日及び転写した者の住所氏名を記入し押印すること。
- 延長は幅員別に記入すること。
- 本用紙のみで記入されない場合は、同質、同形の用紙を使用し、該当する部分において権利を有する者及び図面作成者の印で本用紙と刺印して追加すること。
- 申請書（正・副）には本用紙（追加紙を含む）のコピーを添付し、本用紙は別に（同時に）提出すること。

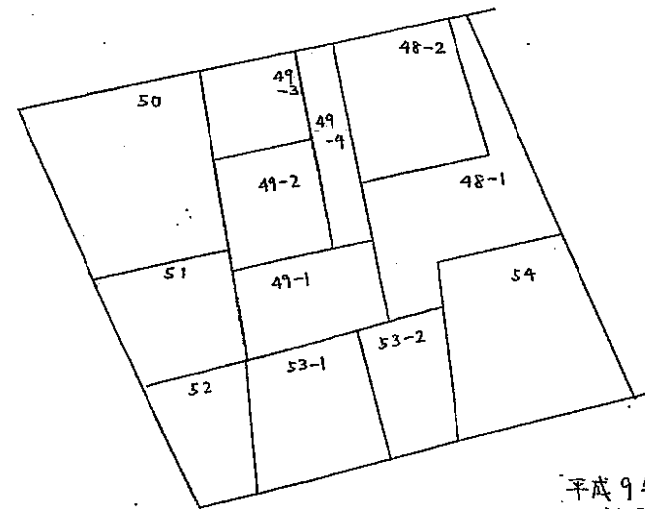


付近見取図 S=1:4000



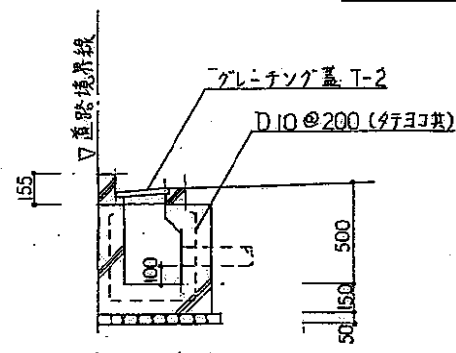
・コンクリート強度 $F_c = 18 \text{ N/mm}^2$

標準断面図 S=1:30

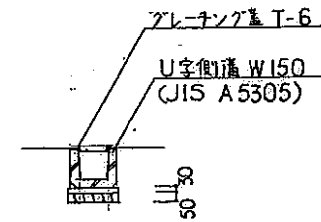


字限図

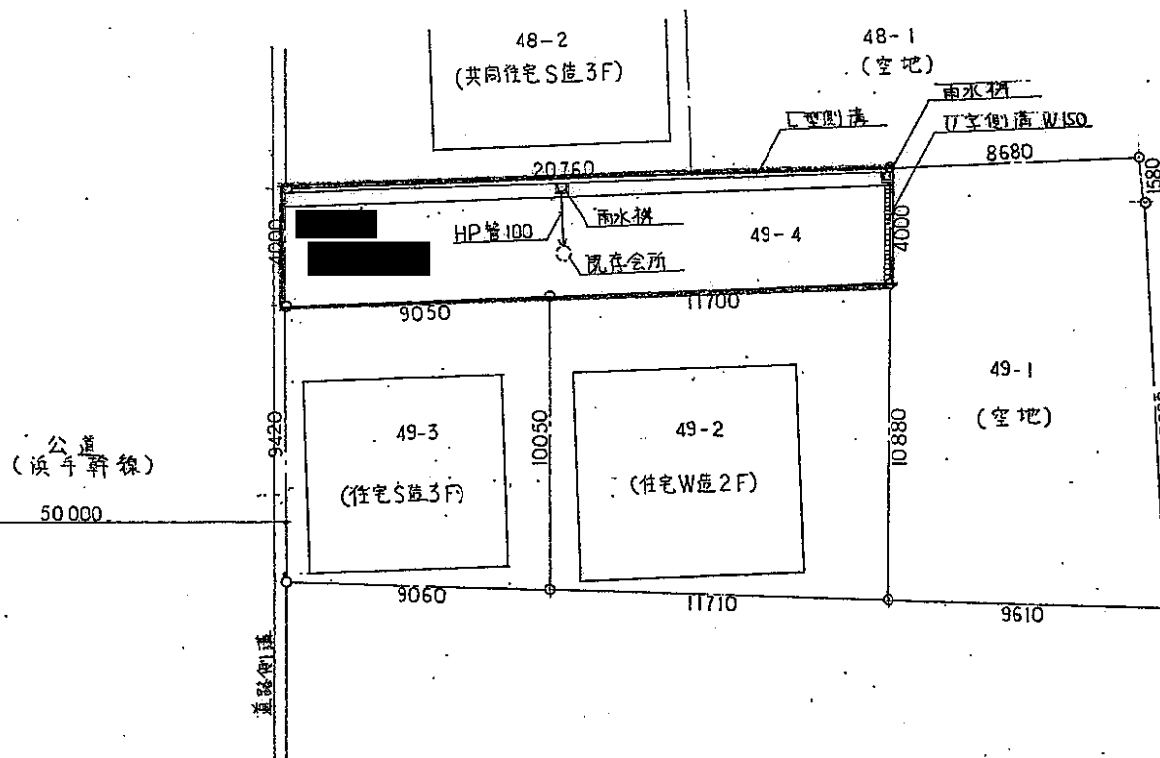
平成9年9月28日 転写
神戸地方方法務局東神戸出張所



U字側溝雨水枿断面図 S=1:30



U字側溝断面図 S=1:30



道路図 S=1:200