

指定年月日・番号	10年10月27日 第10-4号
告示年月日・番号	10年11月13日 第1625号

承諾書

次の図面記載のとおり道路の位置の指定・変更・廃止を承諾します。

年月日

(申請者) 様

道路の幅員・幅員別の道路の延長	幅員400m 延長767m	道路の面積	30.73㎡
-----------------	---------------	-------	--------

工事着手予定年月日	年月日	工事完了予定年月日	年月日
-----------	-----	-----------	-----

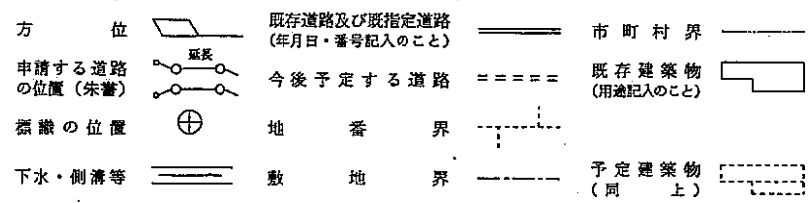
道路管理者の住所及び氏名	
--------------	--

道路となる土地の地名地番	地目	権利の種類	住所	氏名
兵庫縣芦屋市楠町 36-3・36-4・36-5	空地			
兵庫縣芦屋市楠町 36-4・36-5	空地			
兵庫縣芦屋市楠町 36-2・36-3・36-5	空地			
兵庫縣芦屋市楠町 36-1・36-5	空地			
兵庫縣芦屋市楠町 36-1・36-5	空地			
兵庫縣芦屋市楠町 36-2・36-5	空地			
兵庫縣芦屋市楠町 36-2・36-5	空地			
兵庫縣芦屋市楠町 36-2・36-5	空地			
兵庫縣芦屋市楠町 36-2・36-5	空地			
兵庫縣芦屋市楠町 36-2・36-5	空地			
兵庫縣芦屋市楠町 36-4・36-5	空地			

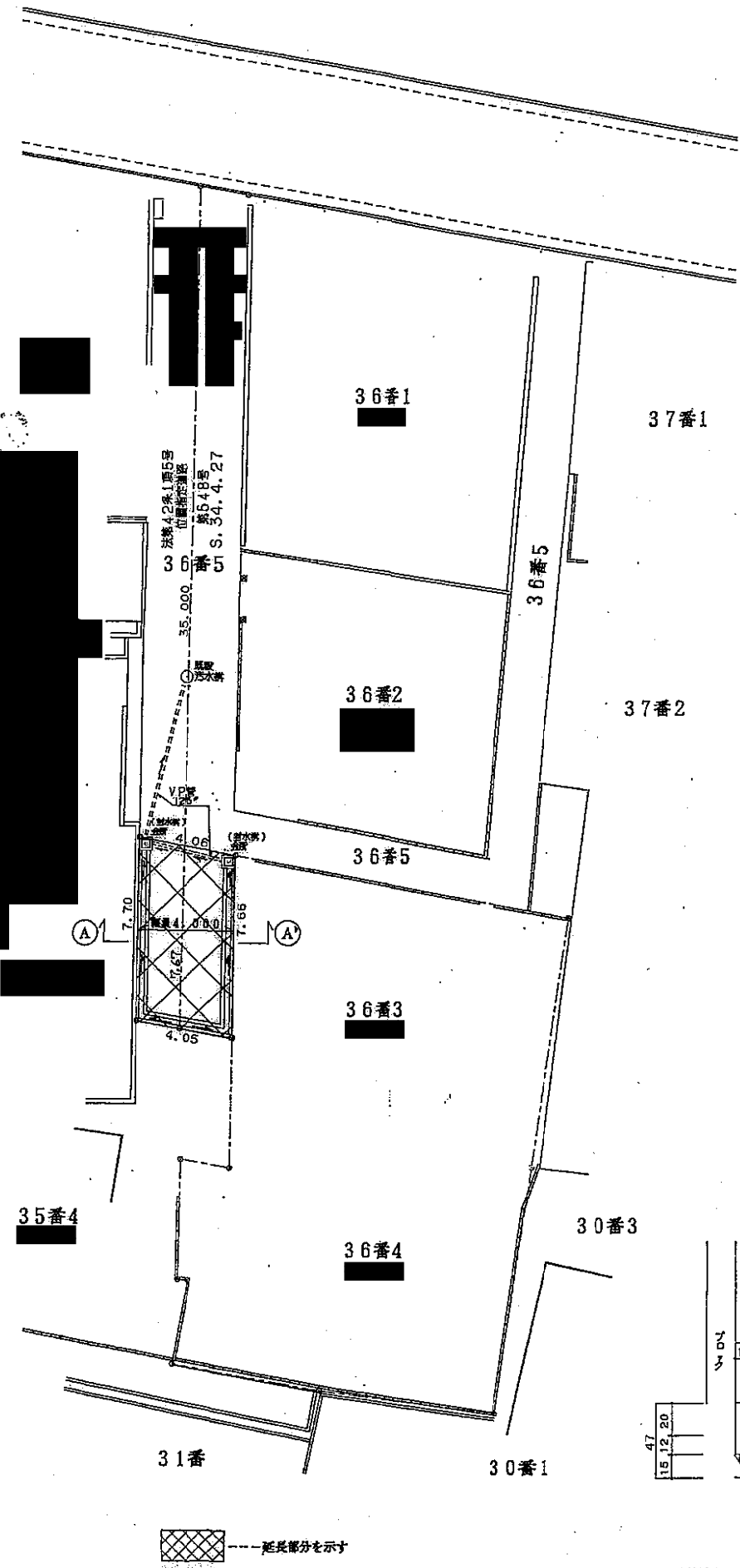
特記事項

図面作成者の住所及び氏名	住所	氏名
--------------	----	----

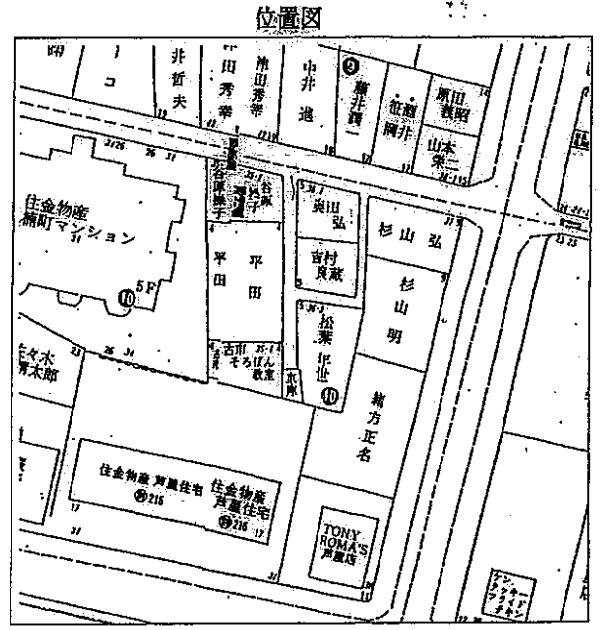
凡例



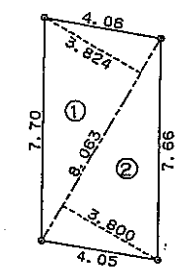
- [注意]
- 承諾書の「権利の種類」欄は、土地又はその土地内の建築物若しくは工作物について該当する権利(所有権借地権等)をそれぞれ記入すること。
 - 図面にも地番号、権利の種類及び氏名を記入のこと。
 - 付近見取図、進路図及び標準断面図を記載し、方位は一致させること。
 - 図面に字誤図を記載するとともに、その転写場所、転写年月日及び転写した者の住所氏名を記入し押印すること。
 - 延長は幅員別に記入すること。
 - 本用紙のみで記入されない場合は、同質、同形の用紙を使用し、該当する部分において権利を有する者及び図面作成者の印で本用紙と割印して追加すること。
 - 申請書(正・副)には本用紙(追加紙を含む)のコピーを添付し、本用紙は別に(同時)に提出すること。



位置指定道路図 縮尺1/200



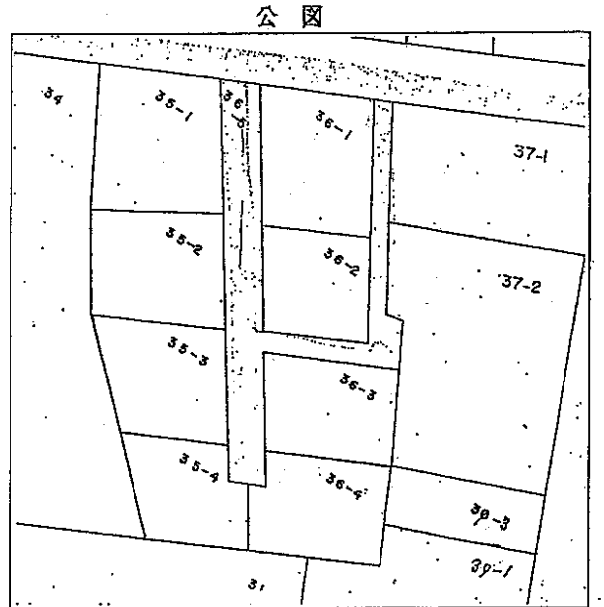
道路延長部分の求積図



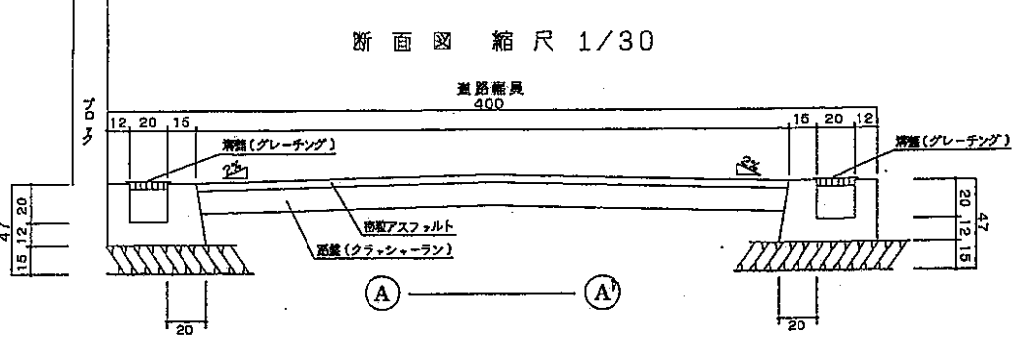
三形求積表

地番	道路延長部分	幅員	高さ	面積
1	8.063	3.824		30.832912
2	8.063	3.800		30.639400
		幅員	面積	61.472312
		面積	面積	30.73561560
		面積	面積	30.73
		面積	面積	9.297

合計 30.73561560



平成10年2月2日付 神戸地方裁判所神戸出張所にて転写



断面図 縮尺 1/30