

指定年月日・番号	10年12月22日 第10-5号
告示年月日・番号	11年1月22日 第97号

承 諾 書

次の図面記載のとおり道路の位置の指定・変更・廃止を承諾します。

年月日 株式会社 ワークス企画
(申請者) 代表取締役 広山 寛明 様

道路の幅員・幅員別の道路の延長	幅員 4.24m 延長 25m	道路の面積	113,516㎡
-----------------	-----------------	-------	----------

工事着手予定年月日	10年11月1日	工事完了予定年月日	10年11月30日
-----------	----------	-----------	-----------

道路管理者の住所及び氏名
株式会社 ワークス企画 代表取締役 広山 寛明
大阪府北区橋本町3-12 電話(06)354-0004 番

道路となる土地の地名地番	地目	権利の種類	住所	氏名
打出町10番地	空地			
打出町10番地	空地			
打出町10番地	空地			
打出町10番地	空地			

特記事項

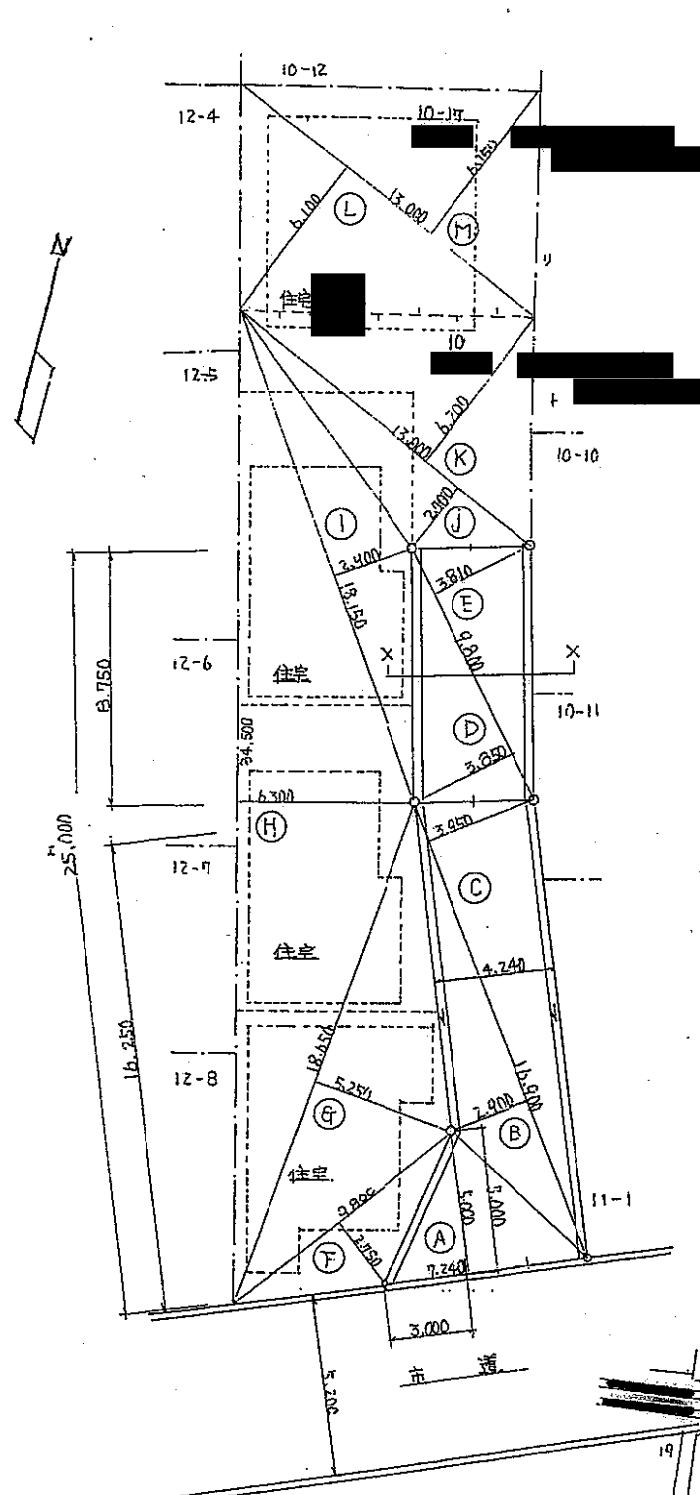
図面作成者の住所及び氏名	住所	
	氏名	

凡 例

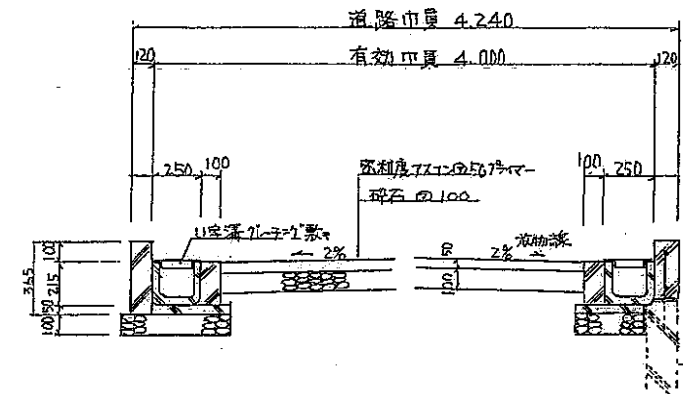
方位		既存道路及び既指定道路 (年月日・番号記入のこと)	市町村界
申請する道路の位置(朱書)		今後予定する道路	既存建築物 (用途記入のこと)
標識の位置		地番界	予定建築物 (同上)
下水・側溝等		敷地界	

[注意]

- 承諾書の「権利の種類」欄は、土地又はその土地内の建築物若しくは工作物について該当する権利(所有権借地権等)をそれぞれ記入すること。
- 図面にも地番号、権利の種類及び氏名を記入のこと。
- 付近見取図、道路図及び標準断面図を記載し、方位は一致させること。
- 図面に字限図を記載するとともに、その転写場所、転写年月日及び転写した者の住所氏名を記入し押印すること。
- 延長は幅員別に記入すること。
- 本用紙のみで記入されない場合は、同質、同形の用紙を使用し、該当する部分において権利を有する者及び図面作成者の印で本用紙と割印して追加すること。
- 申請書(正・副)には本用紙(追加紙を含む)のコピーを添付し、本用紙は別に(同時に)提出すること。



X-X 道路標準断面図



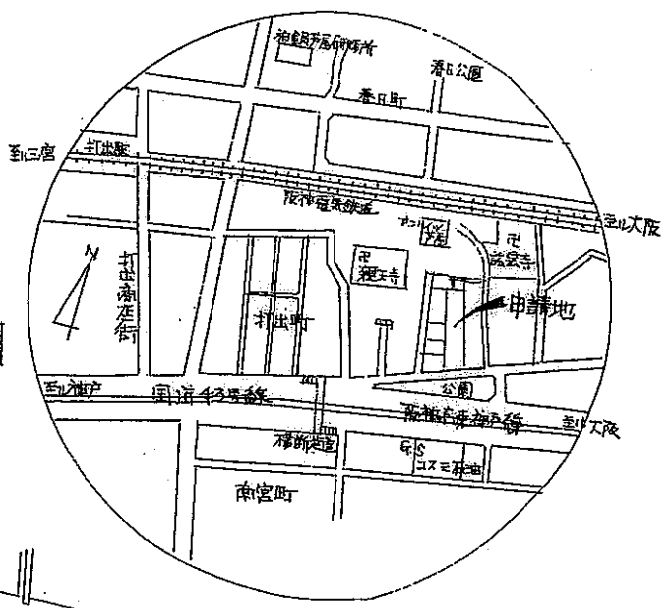
面積表

記号	底辺	高さ	倍面積
L	13.000	6.100	79.300
M	13.000	6.150	79.950
計			159.250
$159.250 \times \frac{1}{2} = 79.625$			

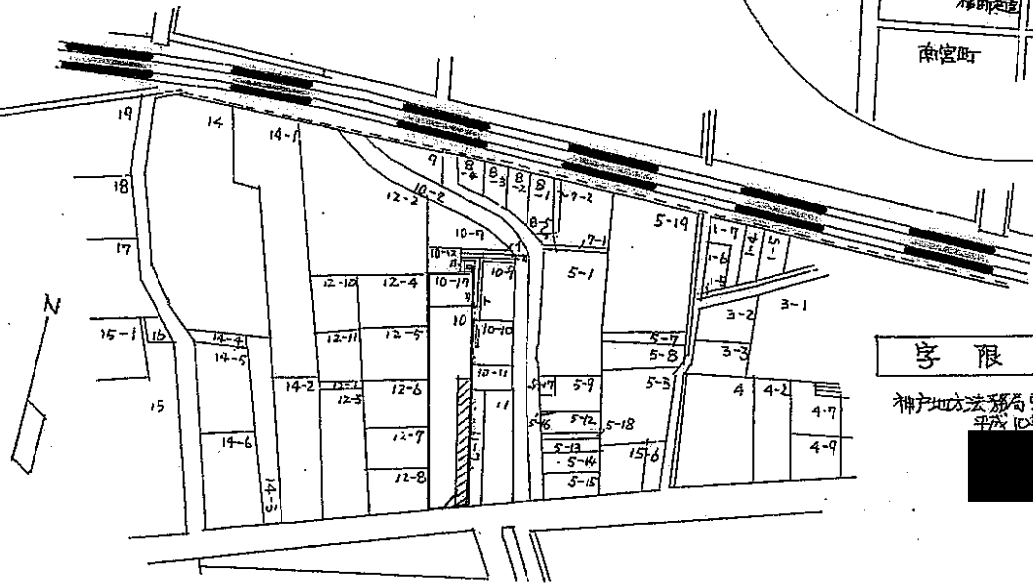
記号	底辺	高さ	倍面積
A	7.240	5.000	36.200
B	16.900	2.900	49.010
C	16.900	3.950	66.955
D	9.800	3.850	37.730
E	9.800	3.810	37.338
計			227.033
$227.033 \times \frac{1}{2} = 113.516$			

記号	底辺	高さ	倍面積
F	9.800	2.750	26.950
G	18.650	5.250	97.913
H	34.500	6.300	217.350
I	18.150	2.900	52.635
J	13.000	2.700	35.100
K	13.000	6.200	80.600
計			510.548
$510.548 \times \frac{1}{2} = 255.274$			

付近見取図



配置図 1/200



字限図

神戸地方法務局 東神戸出張所にて転写
平成10年10月1日