

指定年月日・番号	10年12月14日 第10-6号
告示年月日・番号	11年1月22日 第97号

承諾書

次の図面記載のとおり道路の位置の指定・変更・廃止を承諾します。

H10年 月 日

(申請者) 有限会社 マコトハウジング 代表取締役 野武 哲也 様

道路の幅員・幅員別の道路の延長	幅員 4.20m 延長 29.456m	幅員 4.80m 延長 9.443m	道路の面積	155.430 m ²
-----------------	---------------------	--------------------	-------	------------------------

工事着手予定年月日	H10年 月 日	工事完了予定年月日	H10年 月 日
-----------	----------	-----------	----------

道路管理者の住所及び氏名
西宮市鳴尾町3丁目1番10号
有限会社 マコトハウジング 代表取締役 野武 哲也 電話 (0798) 48 - 5060 番

道路となる土地の地名地番	地目	権利の種類	住所	氏名
芦屋市西山町146-2	宅地			
芦屋市西山町146-3	宅地			
芦屋市西山町147-3	宅地			
芦屋市西山町146-3	宅地			
芦屋市西山町146-2	宅地			
芦屋市西山町146-3	宅地			
芦屋市西山町147-3	宅地			

特記事項

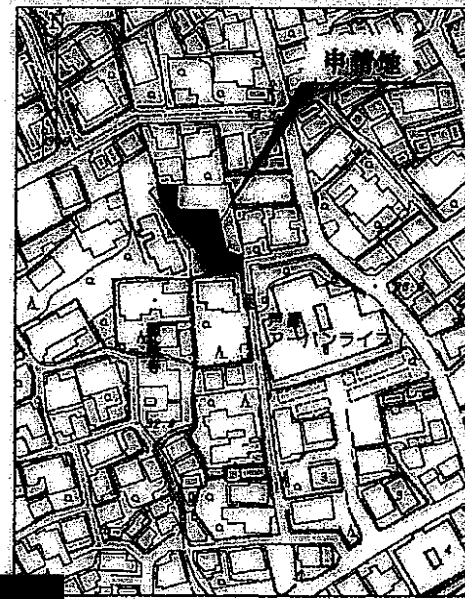
図面作成者の住所及び氏名
住所 [Redacted]
氏名 [Redacted]

凡例

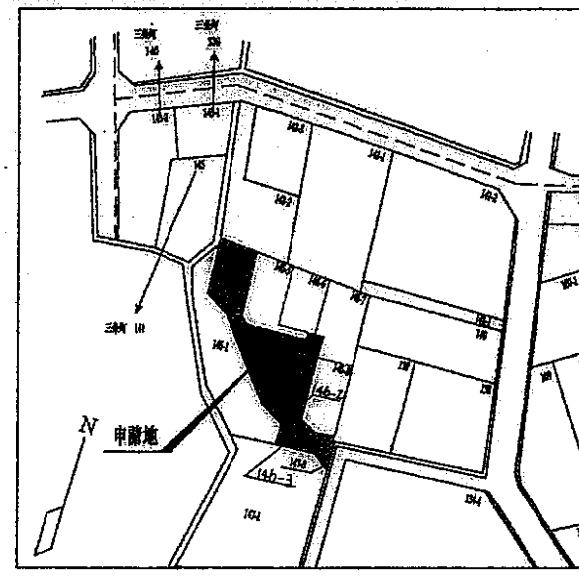
方位	既存道路及び既指定道路 (年月日・番号記入のこと)	市町村界
申請する道路の位置 (未着)	今後予定する道路	既存建築物 (用途記入のこと)
標識の位置	地番界	予定建築物 (同上)
下水・側溝等	敷地界	

【注意】

- 承諾書の「権利の種類」欄は、土地又はその土地内の建築物若しくは工作物について該当する権利 (所有権借地権等) をそれぞれ記入すること。
- 図面にも地番号、権利の種類及び氏名を記入のこと。
- 付近見取図、道路図及び標準断面図を記載し、方位は一致させること。
- 図面に字限図を記載するとともに、その転写場所、転写年月日及び転写した者の住所氏名を記入し押印すること。
- 延長は幅員別に記入すること。
- 本用紙のみで記入されない場合は、同質、同形の用紙を使用し、該当する部分において権利を有する者及び図面作成者の印で本用紙と制印して追加すること。
- 申請書 (正・副) には本用紙 (追加紙を含む) のコピーを添付し、本用紙は別に (同時に) 提出すること。



付近見取図 S=1/2500

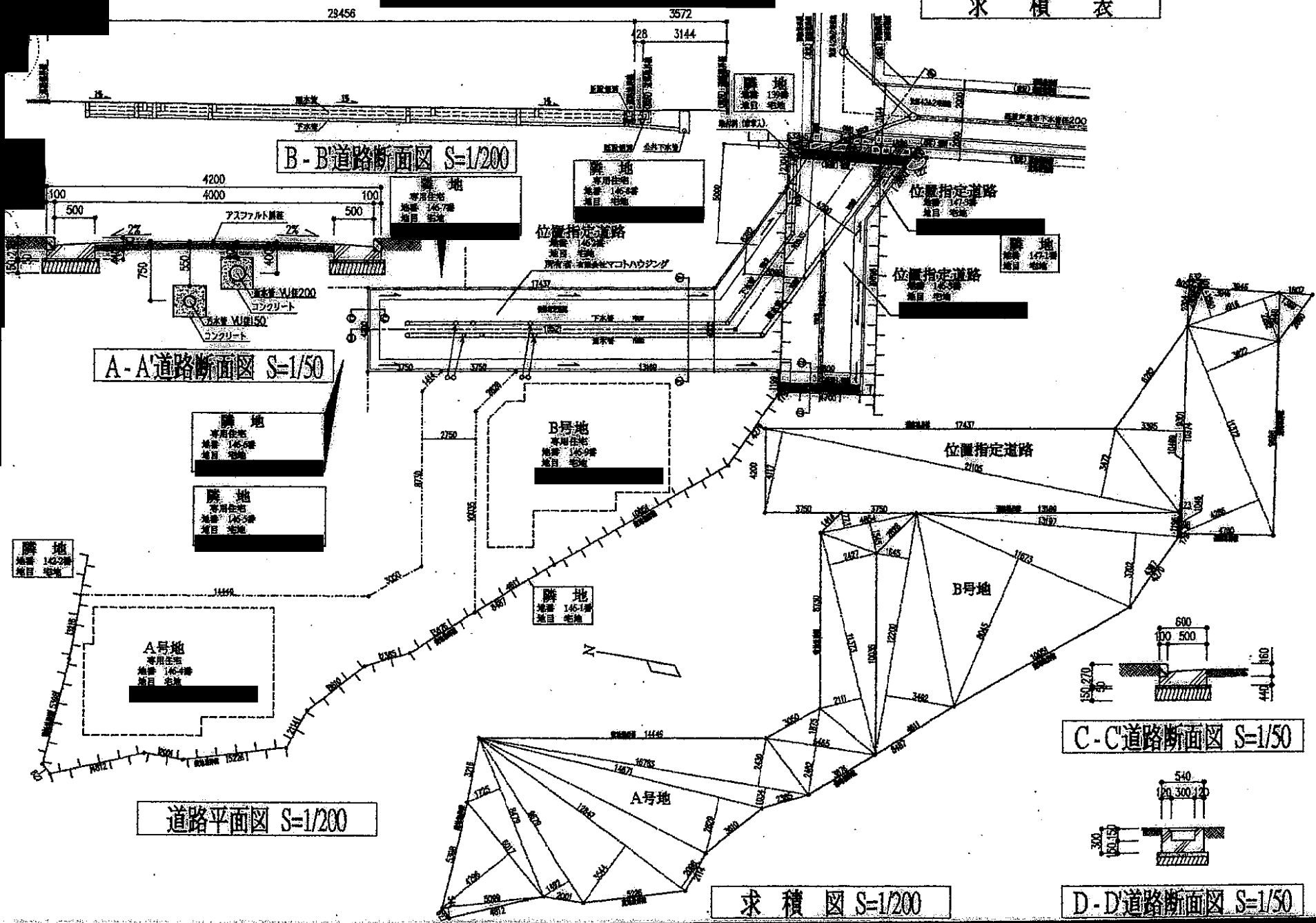


字限図

平成10年11月18日
神戸地方方法務局東神戸出張所にて備付字限図転写

位置指定道路	A号地 146-4			146-2		
	幅員	延長	面積	幅員	延長	面積
位置指定道路	0.641	6.999	2.759	4.117	21.105	86.889
	4.286	6.017	25.949	3.472	21.105	73.377
	1.725	8.479	14.828	3.995	9.901	31.977
	1.483	9.679	14.441	0.023	10.400	0.241
	3.544	12.847	45.580	0.006	10.400	1.008
	2.066	12.847	26.927	合計		192.982
	2.829	14.871	41.904	1/2		95.486
	1.084	16.788	17.954	4.286	11.872	48.740
	2.430	16.788	40.788	4.922	11.872	44.601
	2.482	5.465	13.564	2.282	4.916	11.218
1.875	6.465	10.947	1.580	4.916	7.869	
2.111	11.373	24.008	0.605	2.408	1.457	
2.427	11.373	27.802	0.111	2.408	0.267	
1.545	4.854	7.469	合計		112.952	
0.778	4.854	3.733	1/2		56.976	
合計		316.445	1.389	2.800	8.915	
1/2		158.223	1/2		1.458	
位置指定道路合計			区域全体面積		424.268 m ²	
位置指定道路	1.645	12.900	20.989			
	3.492	12.900	42.909			
	8.045	11.873	93.909			
	3.792	13.197	48.856			
	1.196	13.197	15.784			
	合計		221.219			
	1/2		110.610			

求積表



道路平面図 S=1/200

求積図 S=1/200

C-C道路断面図 S=1/50

D-D道路断面図 S=1/50