

指定年月日・番号	12.3.24 阪県第1-2号
告示年月日・番号	12.4.11 日 第581号

承諾書

次の図面記載のとおり道路の位置の指定・変更・廃止を承諾します。

12年2月7日 株式会社 ハウスホールド
(申請者) 代表取締役 細田 耕吉 様

道路の幅員・幅員別の道路の延長	幅員 m	延長 m	道路の面積
	5.0 m	19.45 m	141.34 m ²
	6.0 m	5.00 m	

工事着手予定年月日	12年2月21日	工事完了予定年月日	12年3月21日
-----------	----------	-----------	----------

道路管理者の住所及び氏名	西宮市平松町2番35号 株式会社 ハウスホールド 代表取締役 細田 耕吉 電話(0798) 26-8989 番		
--------------	---	--	--

道路となる土地の地名地番	地目	権利の種類	住所	氏名
--------------	----	-------	----	----

西宮市平松町4丁目14-1	宅地			
---------------	----	--	--	--

西宮市平松町4丁目14-1	宅地			
---------------	----	--	--	--

特記事項

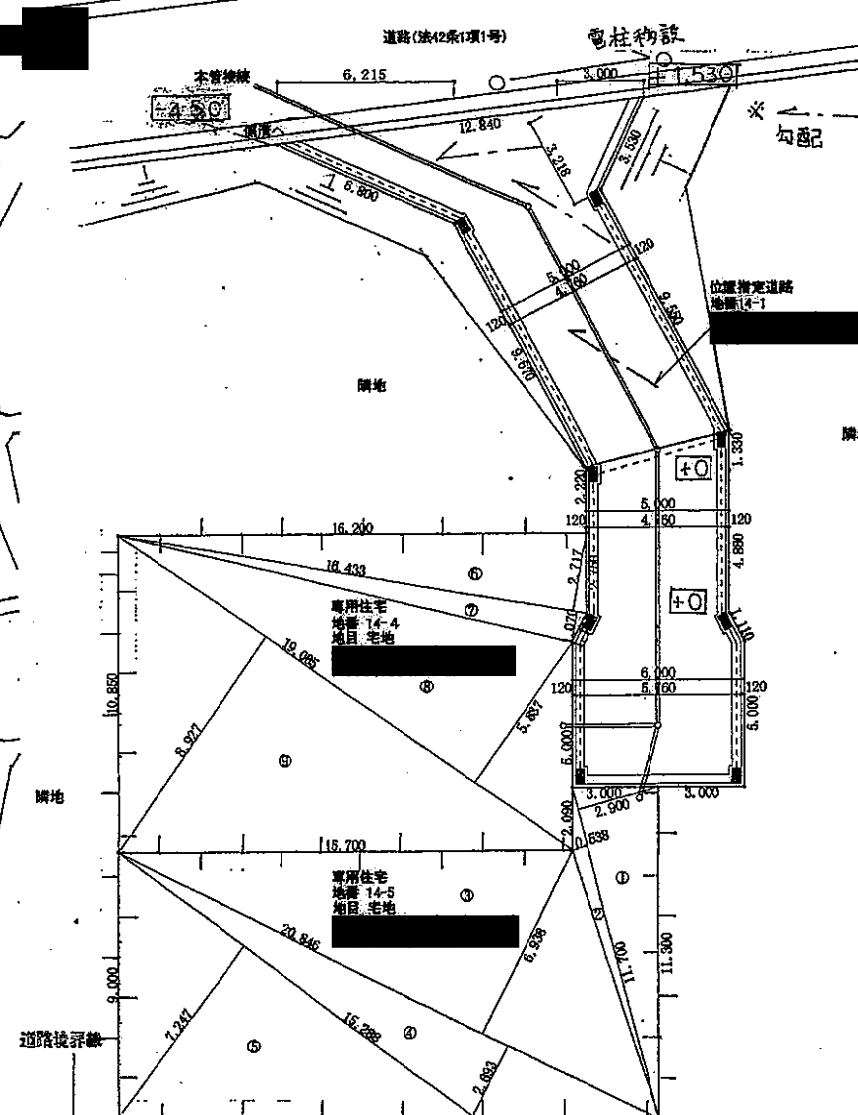
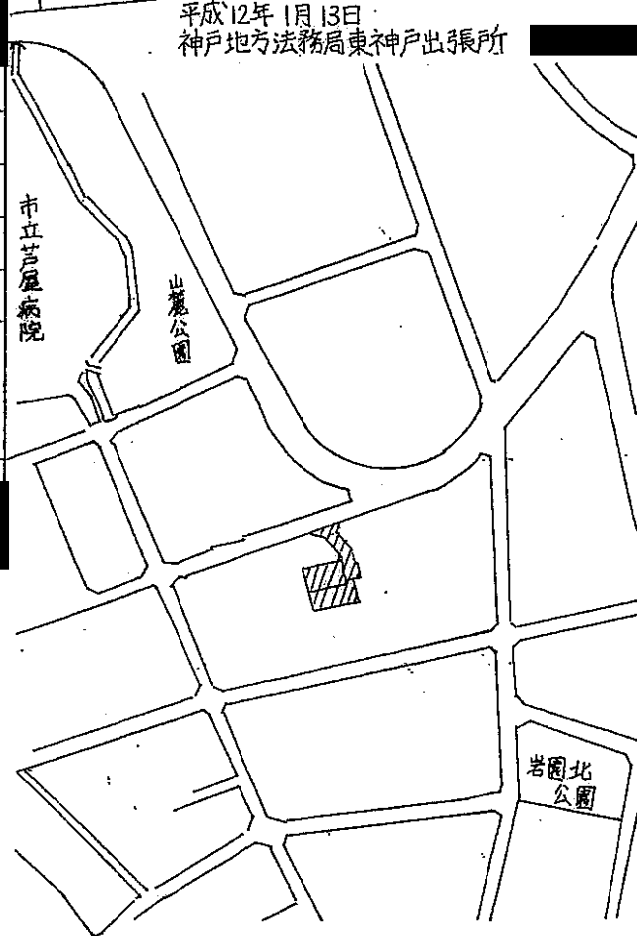
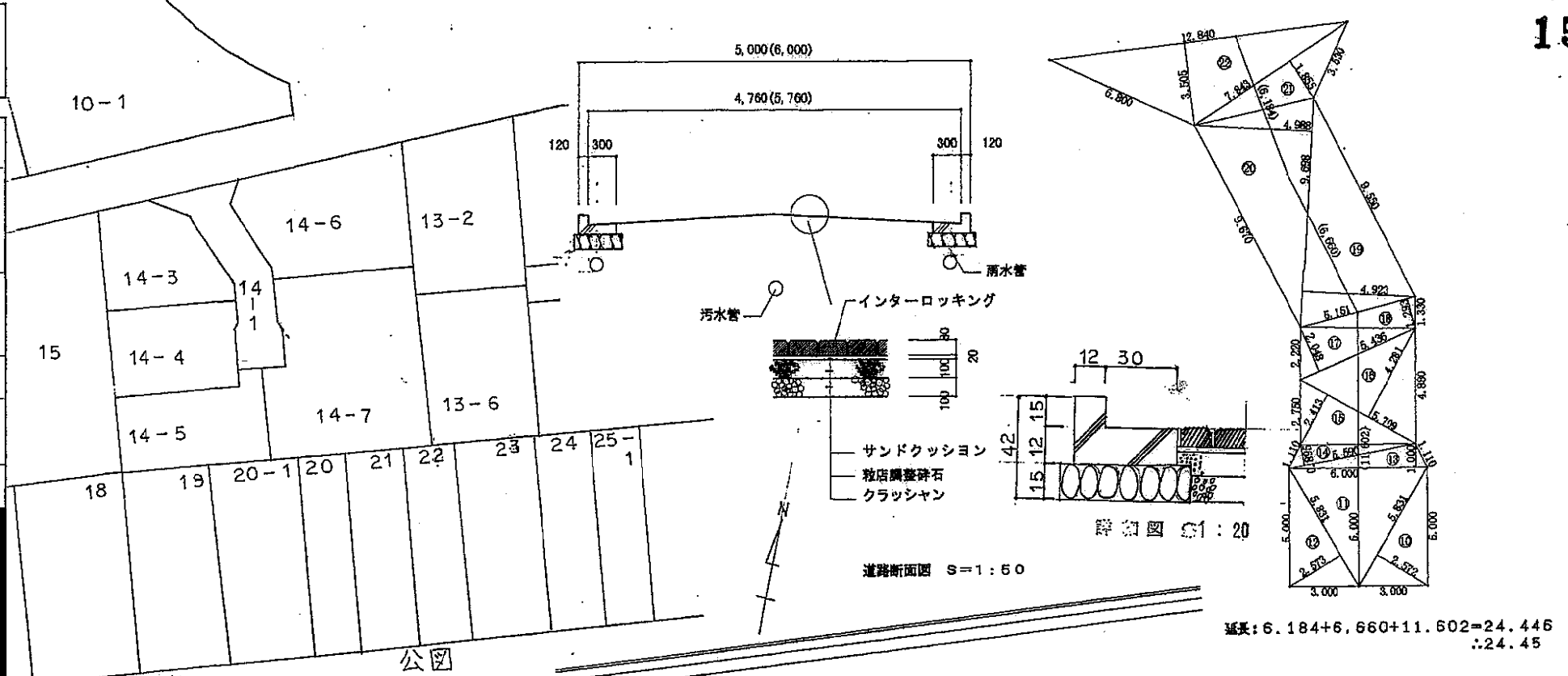
図面作成者の住所及び氏名	住所	氏名

凡例

方位	既存道路及び既指定道路 (年月日・番号記入のこと)	市町村界
申請する道路の位置(朱書)	今後予定する道路	既存建築物 (用途記入のこと)
標識の位置	地番界	予定建築物 (同上)
下水・側溝等	敷地界	

[注意]

- 承諾書の「権利の種類」欄は、土地又はその土地内の建築物若しくは工作物について該当する権利(所有権借地権等)をそれぞれ記入すること。
- 図面にも地番号、権利の種類及び氏名を記入のこと。
- 付近見取図、道路図及び標準断面図を記載し、方位は一致させること。
- 図面に字限図を記載するとともに、その転写場所、転写年月日及び転写した者の住所氏名を記入し押印すること。
- 延長は幅員別に記入すること。
- 本用紙のみで記入されない場合は、同質、同形の用紙を使用し、該当する部分において権利を有する者及び図面作成者の印で本用紙と割印して追加すること。
- 申請書(正・副)には本用紙(追加紙を含む)のコピーを添付し、本用紙は別に(同時に)提出すること。



地番	高さ	積面積
11.700	2.900	33.930000
11.700	0.538	6.294600
20.846	6.538	144.826648
20.846	2.693	56.138278
16.288	7.247	118.782136
積面積計		359.774662
敷地面積 (m ²)		175.89

地番	高さ	積面積
16.433	2.717	44.848461
16.433	1.970	17.583110
19.065	5.837	111.396145
19.065	8.927	170.371795
積面積計		344.002711
敷地面積 (m ²)		172.00

地番	高さ	積面積
5.831	2.872	14.997392
6.000	5.000	30.000000
5.831	2.573	15.003163
6.000	1.000	6.000000
5.590	0.895	5.003050
5.709	2.413	13.778917
5.709	4.281	24.440229
5.438	2.948	11.132928
5.151	1.293	6.660243
9.098	4.323	47.743254
9.098	4.988	48.373624
7.843	1.955	14.648795
12.840	3.505	45.004200
積面積計		282.682606
敷地面積 (m ²)		141.34

道路	面積
道路 (14-4)	141.34
(14-5)	172.00
(14-5)	175.89
合計敷地面積 (m ²)	489.23

