

様式第17号(第13条関係)  
 指定年月日・番号 13年1月16日 第12-8号  
 告示年月日・番号 13年1月16日 第5号

承諾書

次の図面記載のとおり道路の位置指定・変更・廃止を承諾します。  
 年月日  
 (申請者) 芦屋市長 北村春江 様

道路の幅員	幅員 6 m 延長 49.71 m	道路の面積	304.47 m <sup>2</sup>
幅員別の道路の延長	m	m	
工事着手年月日	年月日	工事完了予定日	年月日

道路管理者の住所及び氏名  
 芦屋市精道町7番6号  
 芦屋市長 北村春江 (管財課) 電話 38-2013

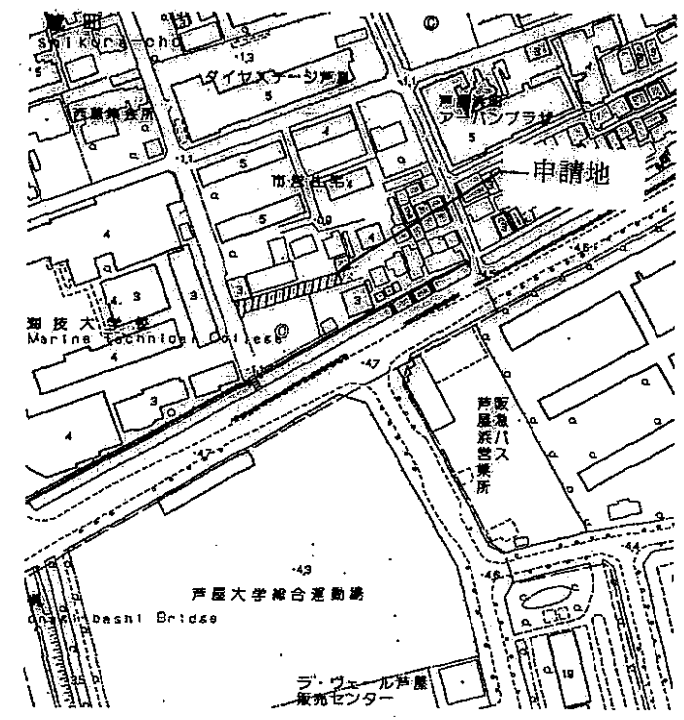
道路となる土地の地名地番	地目	権利の種類	住所	氏名
芦屋市 西蔵町109番4	公衆用道路			
芦屋市				
芦屋市				
芦屋市				
芦屋市				
芦屋市				
芦屋市				
芦屋市				
芦屋市				
芦屋市				
芦屋市				

特記事項  
 図面作成者の住所及び氏名

〔凡例〕

方位	既存道路及び指定道路 (年月日・番号記入のこと)	市町界
申請する道路の位置(朱書き)	今後予定する道路	既存建築物(用途記入のこと)
界線の位置	地番界	予定建築物(用途記入のこと)
下水・排水等	敷地界	

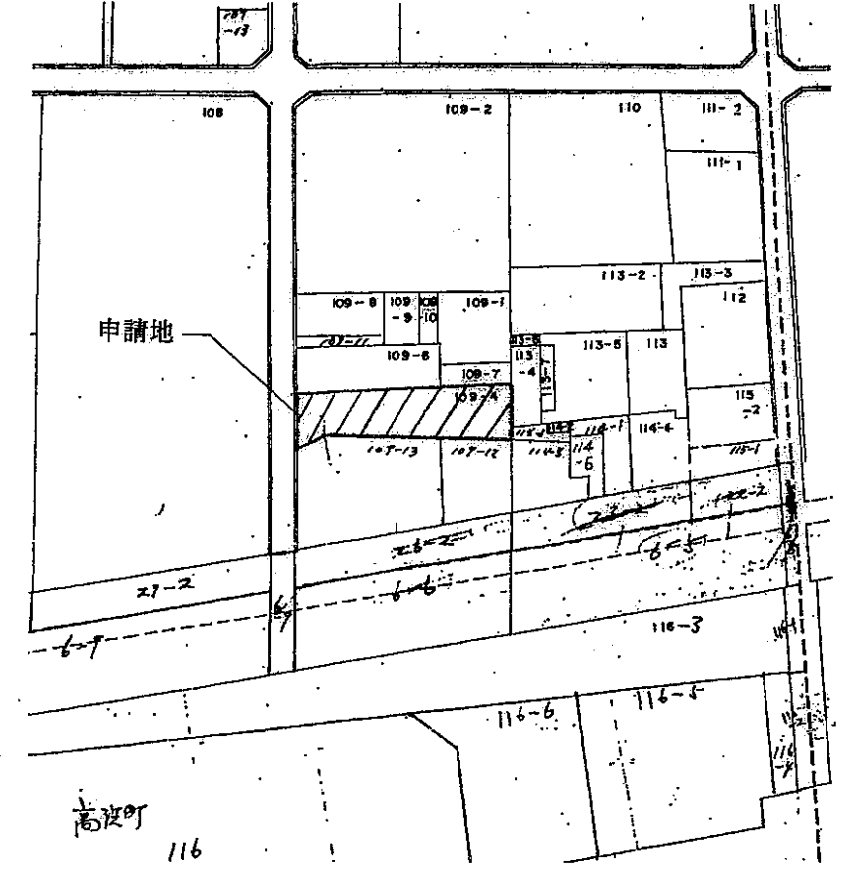
- 〔注意〕
- 承諾書の「権利の種類」欄は、土地又はその土地内の建築物若しくは工作物について該当する権利(所有権、借地権等)をそれぞれ記入すること。
  - 図面にも地番界、権利の種類及び氏名を記入のこと。
  - 付近見取図、道路図及び承諾書図面を記載し、方位は一致させること。
  - 図面に字限図を記載するとともに、その転写場所、転写年月日及び転写した者の住所氏名を記入し、押印すること。
  - 延長は、幅員別に記載すること。
  - 本用紙のみで記入できない場合は、同質、同形の用紙を使用し、該当する部分において権利を有する者及び図面作成者の印で本用紙と併用して追加すること。
  - 申請書(正・副)には本用紙(追加紙を含む)の複写したものを添付し、本用紙は別に(同時に)提出すること。(A2)



付近見取図 1:2500

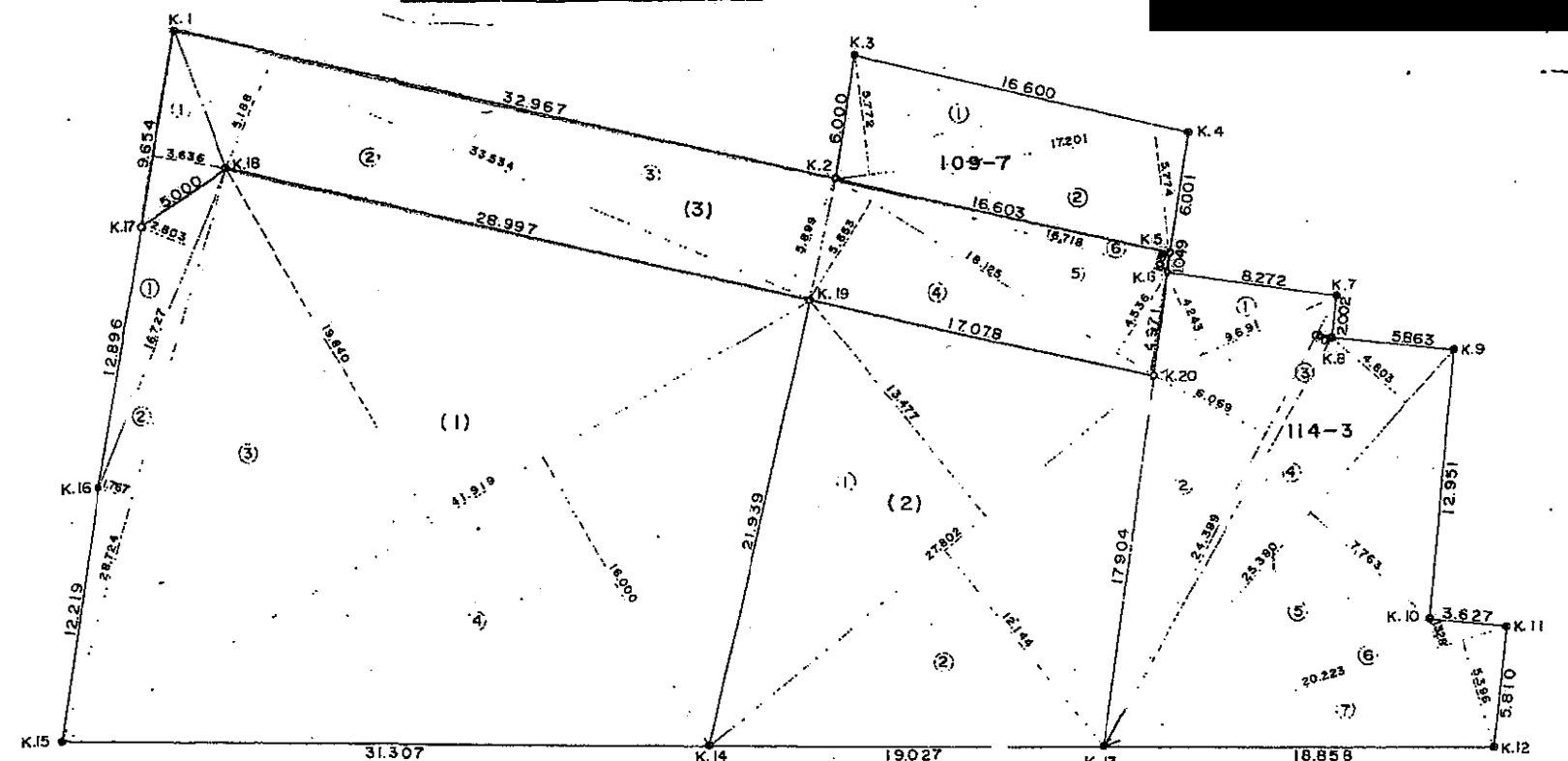
(3)

番地	底辺	高さ	積面積
1	9.654	3.636	35.101944
2	33.534	5.188	173.974392
3	33.534	5.899	197.817066
4	18.125	5.653	102.460625
5	18.125	4.536	82.215000
6	16.718	1.039	17.370002
合計			608.939029
1/2			304.469514

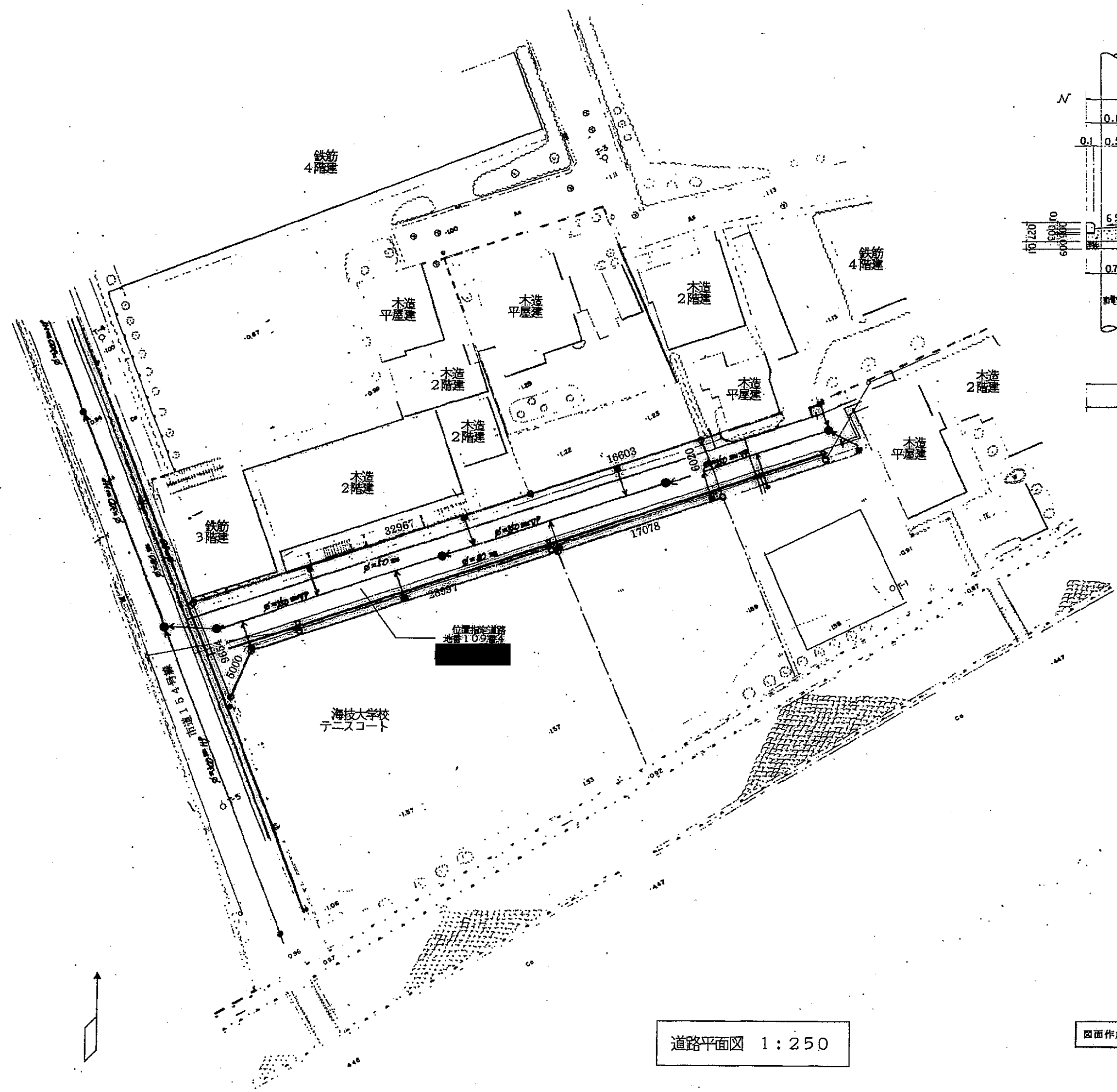


字限図

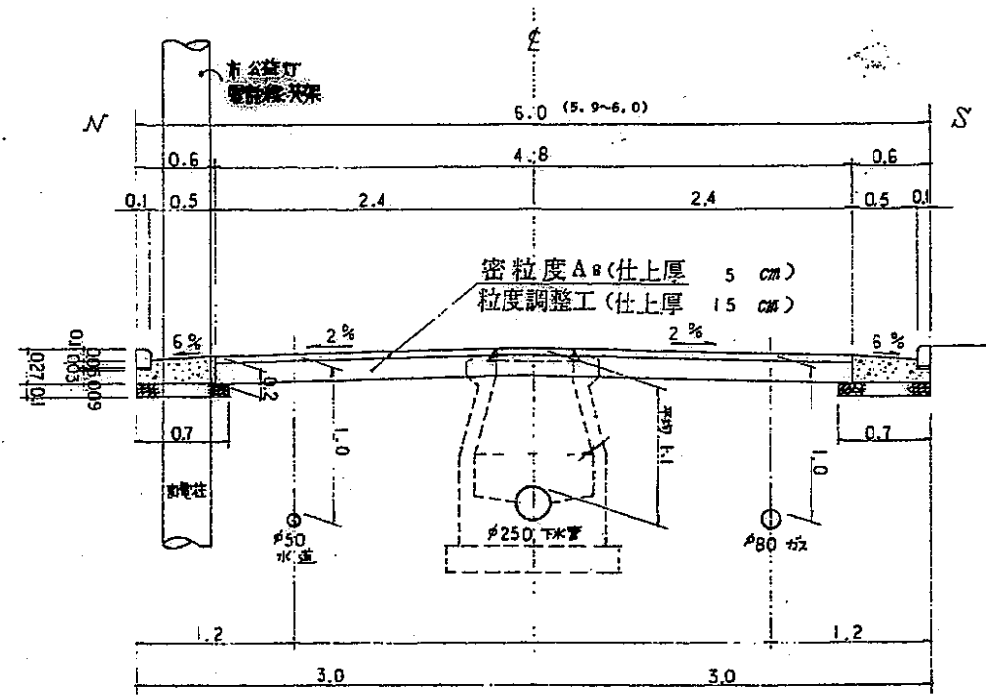
平成12年12月4日  
 神戸地方法務局東神戸出張所にて備付字限図転写



求積図 1:250



道路平面図 1:250



道路断面図 1:40

図面作成者の住所及び氏名 [Redacted]