

道路の位置の指定取消台帳		地 区
指定年月日・番号	昭和39年5月22日 第1079号	
告示年月日・番号	昭和39年8月25日 第738号	
申請者住所氏名	芦屋市公光町二光春地の五 芦有開発株式会社	

承諾書

この図面記載のとおり道路の位置の指定・変更・廃止を承諾いたします。

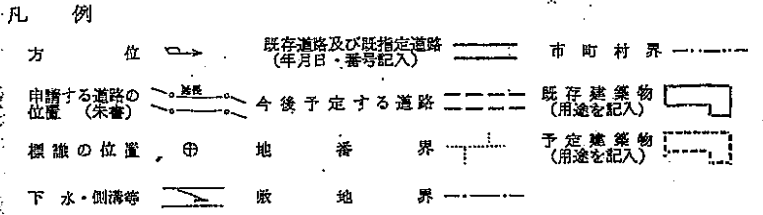
昭和39年3月 日
芦有開発株式会社
 (申請者) 取締役 金井慶二 殿

権利別	住	所	氏	印
土地所有者				

(上記承諾に関する特記事項を記入してください。)

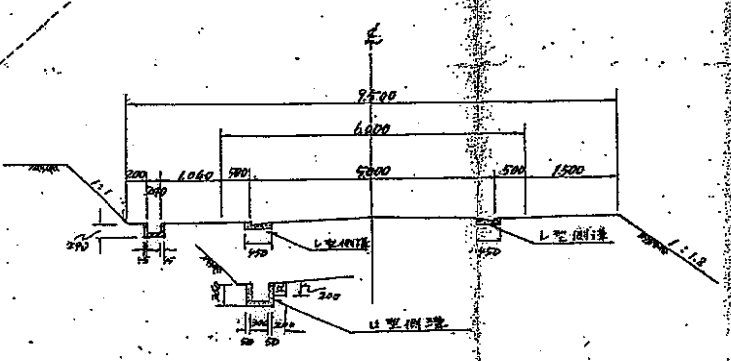
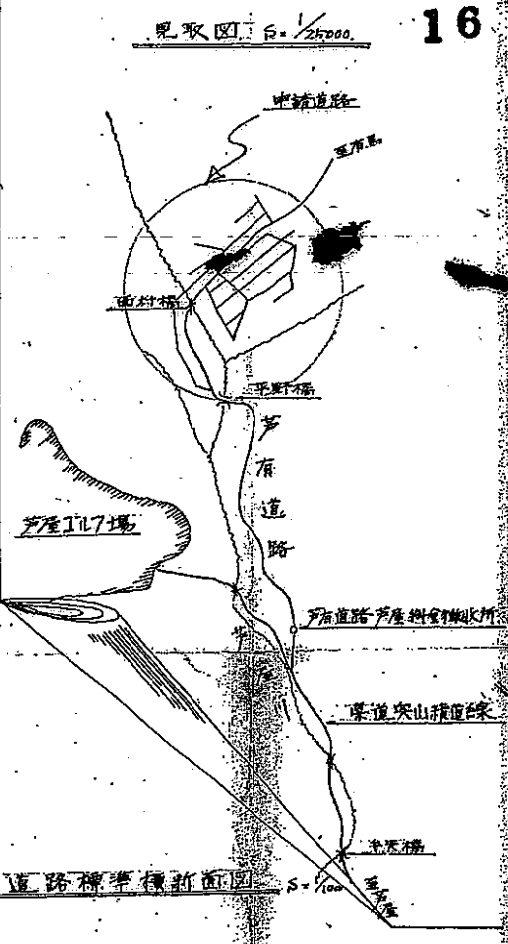
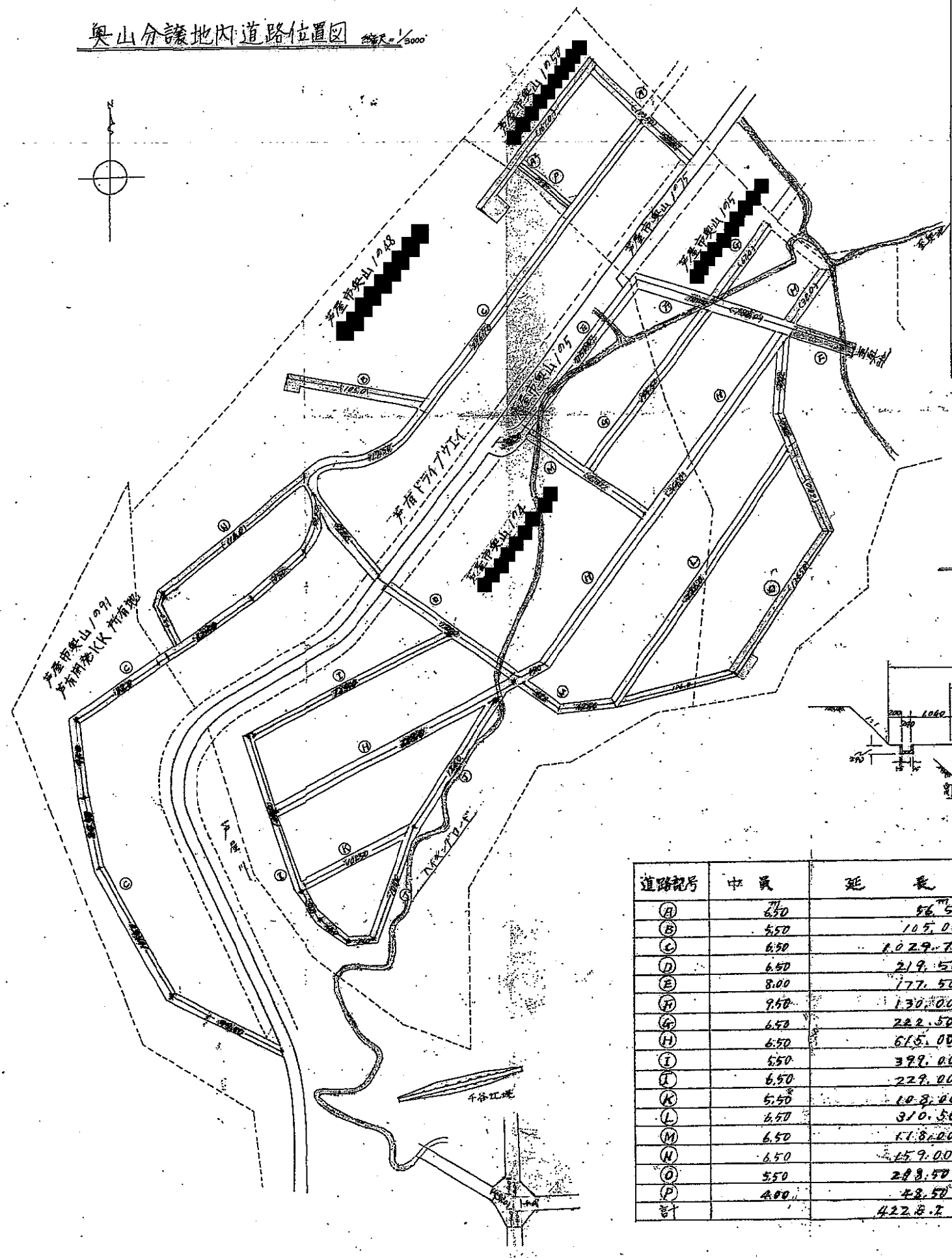
備 考

図面作成者住所氏名



- 【注 意】
- 承諾書の「権利別」欄は土地所有権、借地権又はその土地内の建築物若しくは工作物について該当する権利をそれぞれ記入してください。
 - 図面には地番号、権利別並びに氏名を記入してください。
 - 道路位置図、見取図等の方位は一致させてください。
 - 側溝及び道路並びに擁壁等は標準断面図を記入してください。
 - 道路延長、幅員等の数字はメートルを使用し、少数点以下3位迄記入してください。

奥山分譲地内道路位置図 縮尺 1/5000



道路記号	幅員	延長
A	6.50	86.50
B	6.50	105.00
C	6.50	1,029.70
D	6.50	219.50
E	8.00	177.50
F	9.50	130.00
G	6.50	282.50
H	6.50	615.00
I	6.50	399.00
J	6.50	229.00
K	6.50	108.00
L	6.50	310.50
M	6.50	178.00
N	6.50	159.00
O	6.50	298.50
P	4.00	42.50
計		4228.2

→ 5.84

申請道路
 申請除外道路
 ハイキングロード