

第15号様式

指定年月日・番号	平成15年5月8日 第4-3号
告示年月日・番号	平成15年5月8日 第71号

承諾書

この図面記載のとおり道路の位置の指定・変更・廃止を承諾します。

平成15年2月1日

(申請者) 株式会社 ベスト産業 殿
代表取締役 鈴木正司

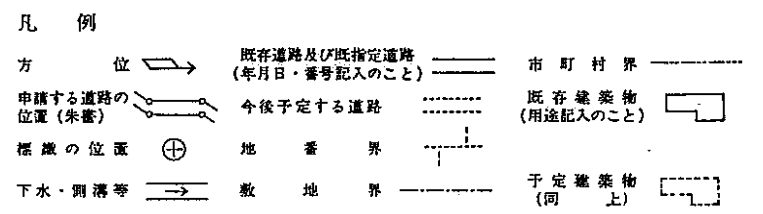
道路の幅員	4.50 M	道路の延長	34.985 M	道路の面積	164.94 M ²
工事着手予定期日	平成15年2月25日	工事完了予定期日	平成15年3月12日		

道路管理者住所氏名 大阪府東淀川区西中島7丁目1-29 朝日ワールドビル 06
株式会社 ベスト産業 電話6306-3455 番
代表取締役 鈴木正司

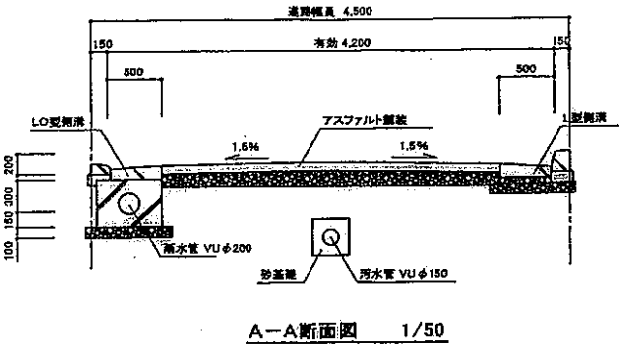
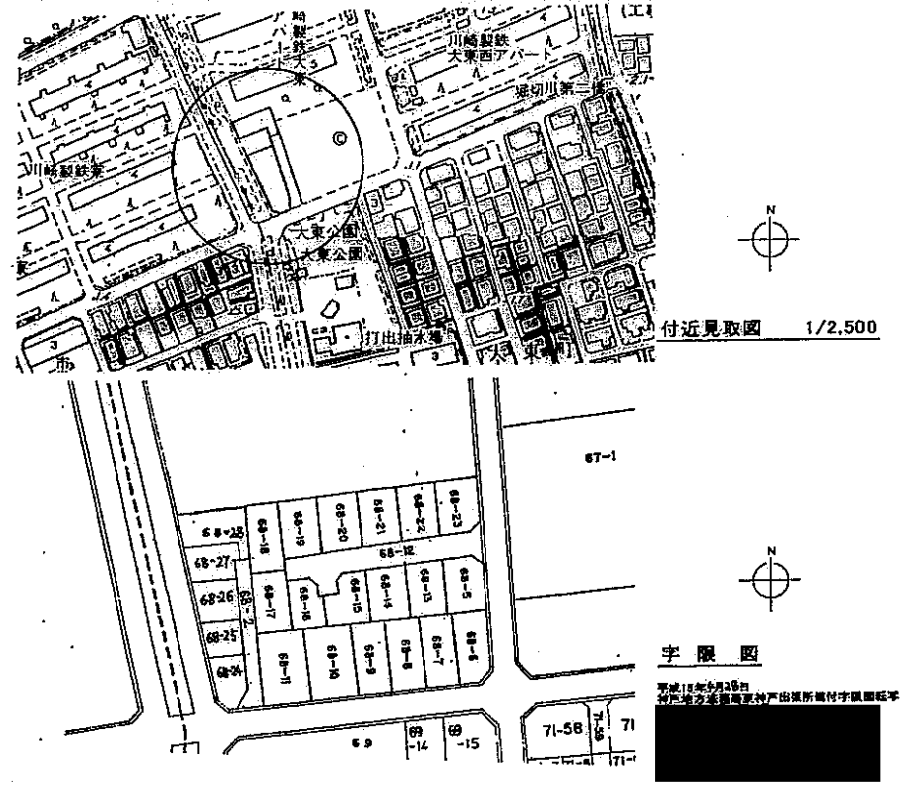
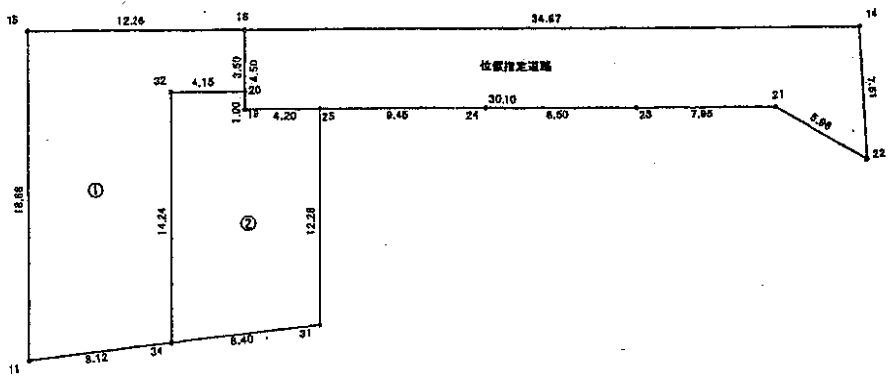
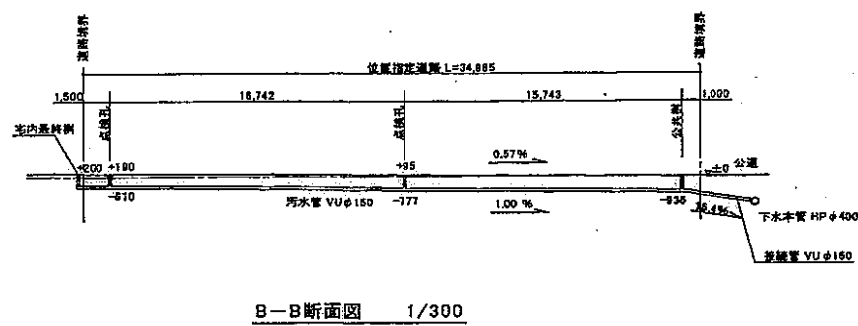
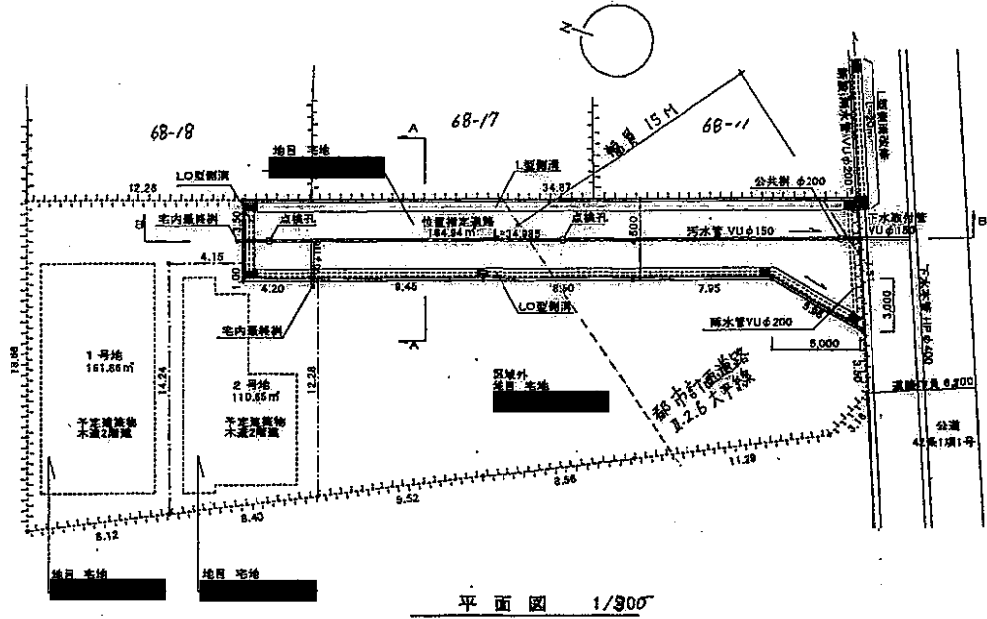
道路となる土地の地名地番	地目	権利の種類	住所	氏名	印
芦屋市大東町68-2	公共用道路				
芦屋市大東町68-2	公共用道路				

備 考 (上記承諾に関する特記事項を記入してください。)

図面作成者 住所氏名



- 【注 意】
- 承諾書の「権利の種類」欄は、土地又はその土地内の建築物若しくは工作物について該当する権利(所有権地権等)をそれぞれ記入すること。
 - 図面にも地番号、権利の種類及び氏名を記入すること。
 - 付近見取図、地籍図、道路図及び標準断面図(勾配のある場合は、その部分の縦断面図)を記載し、方位は一致させること。
 - 延長は幅員別に記入すること。
 - 本用紙のみで記入できない場合は、同質、同形の用紙を使用し、該当する部分において権利を有する者及び図面作成者の印で本用紙と割印して追加すること。
 - 申請書(正・副)には本用紙(追加紙を含む)のコピーを添付し、本用紙は別に(同時に)提出すること。



座標求積表

測点	Xn	Yn	(Xn+1-Xn-1)Yn
18	189.946	208.516	2631.263404
15	202.098	206.875	1986.827500
11	199.350	188.367	-1961.842305
34	191.881	180.375	-1134.635000
32	193.380	204.491	-450.898184
20	189.477	205.047	-747.181268
		積 算	323.724167
		面積	161.8620835
		地積	161.86

測点	Xn	Yn	(Xn+1-Xn-1)Yn
25	185.183	204.618	1187.193638
19	189.343	204.056	876.216464
20	189.477	205.047	870.834809
32	193.380	204.491	450.698184
34	191.881	180.375	-1913.078375
31	183.541	192.453	-1250.559594
		積 算	221.304904
		面積	110.6524520
		地積	110.65

測点	Xn	Yn	(Xn+1-Xn-1)Yn
14	155.368	213.185	7661.016160
18	189.946	208.516	7080.160780
19	189.343	204.056	-6209.424080
21	159.518	208.088	-7352.302638
22	154.010	205.808	-849.567188
		積 算	329.883054
		面積	164.9415270
		地積	164.94

宅地部分	272.51 m ²
位置指定道路	164.94 m ²
総 計	437.45 m ²