

様式第17号(第13条関係)

指定年月日・番号	22年6.10日	第22-1号
告示年月日・番号	22年6.10日	第89号

承諾書

次の図面記載のとおり道路の位置指定・変更・廃止を承諾します。

年月日

(申請者) 株式会社ハウジングネットワーク 代表取締役 川島 柱實 様

道路の幅員	幅員 4.30m 延長 26.435m	道路の面積	121.15
幅員別の道路の延長	m	m	㎡
	m	m	㎡

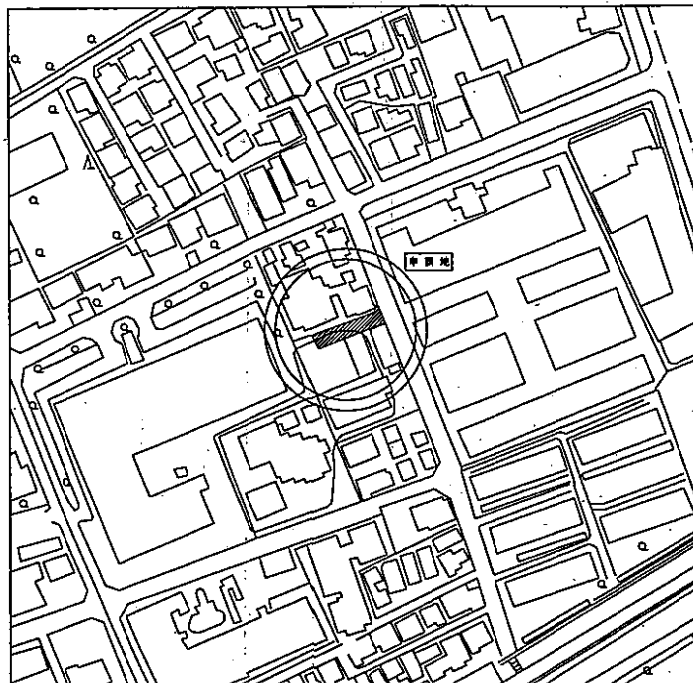
工事着手年月日	年月日	工事完了年月日	年月日
---------	-----	---------	-----

道路管理者の住所及び氏名  
西宮市松原11番15号  
株式会社ハウジングネットワーク

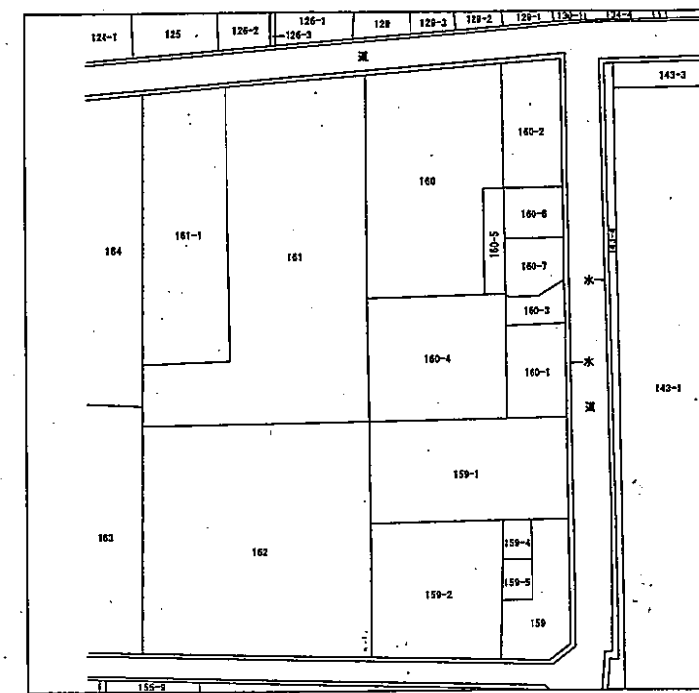
道路となる土地の地名地番	地目	権利の種類	住所	氏名
芦屋市 浜町160-3	宅地			
芦屋市 浜町160-3	宅地			
芦屋市 浜町160-4	宅地			
芦屋市 浜町160-4	宅地			
芦屋市				
芦屋市				
芦屋市				
芦屋市				
芦屋市				
芦屋市				

特記事項

図面作成者の住所及び氏名

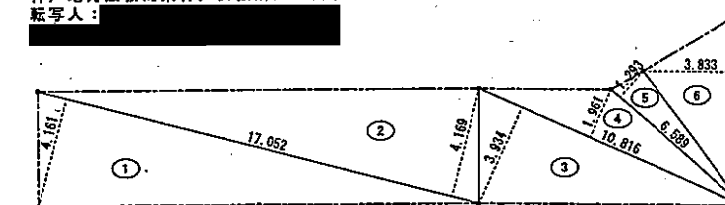


附近見取図 S=1/2500



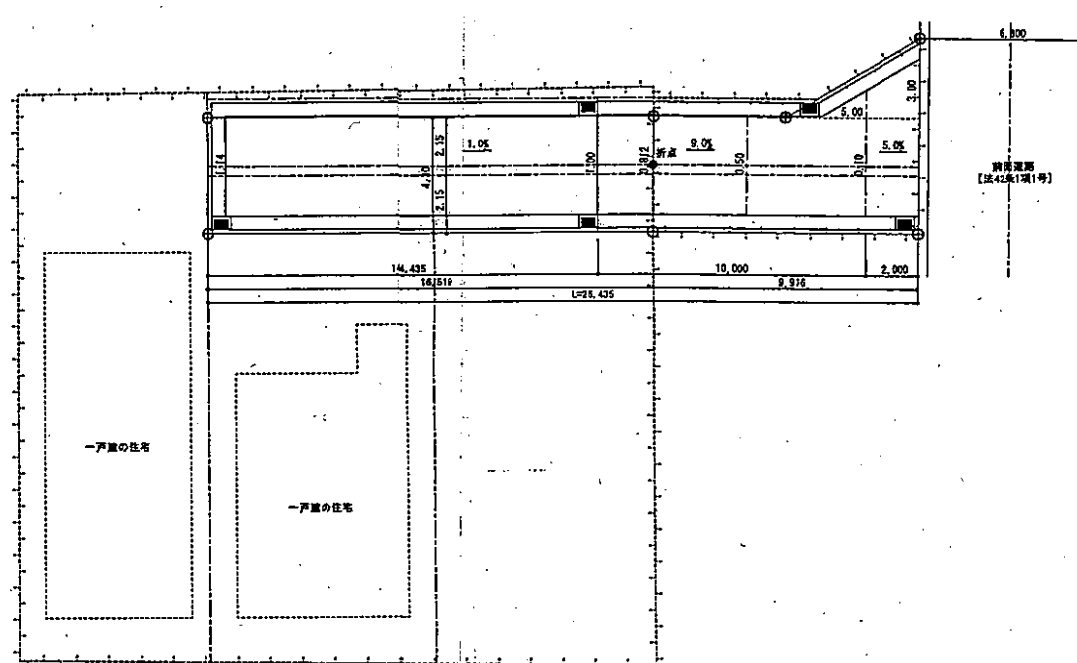
字限図

平成 22年 3月 4日  
神戸地方方法務局東神戸出張所にて転写  
転写人:

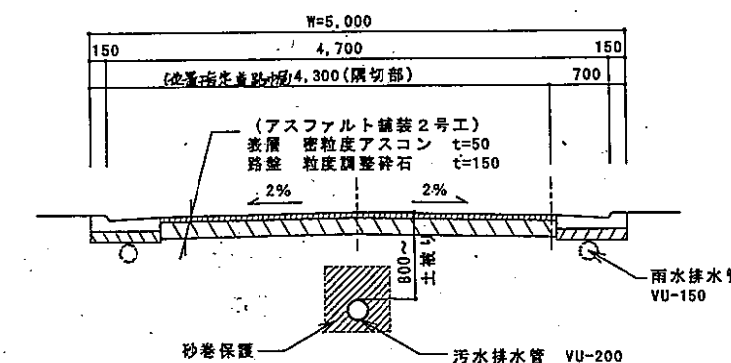


番号	底辺	高さ	積面積	面積
1	17.052	4.161	70.953372	35.476686
2	17.052	4.169	71.089788	35.544894
3	10.816	3.934	42.550144	21.275072
4	10.816	1.961	21.210176	10.605088
5	6.589	1.293	8.519577	4.259788
6	7.300	3.833	27.980900	13.990450
合計				121.151978
敷地面積				121.15㎡

道路求積図 S=1/200



土地利用計画図 S=1/200



道路横断面図 S=1/50

[凡例]

方位	既存道路及び位置指定道路 (年月日・番号記入のこと)	市町界
申請する道路の位置(赤線)	今後予定する道路	既存建物(用途記入のこと)
提案の位置	地番界	予定建物(用途記入のこと)
下水・側溝等	敷地界	