様式第15号（A2）

道路の位置の指定取消台帳

		地区
指定年月日・番号	昭和40年10月2日 第2211号	
告示年月日・番号	昭和40年10月22日 兵庫県告示第1092号	
申請者住所氏名	芦屋市公光町二九番地の五 芦有開発株式会社 取締役社長 金井慶二	

承諾書

この図面記載のとおり道路の位置の指定・~~変更~~・~~廃止~~を承諾いたします。

昭和 40年 5月 日

（申請者） 芦有開発株式会社 取締役社長 金井慶二 殿

権利別	住所	氏名	印
土地所有権	[redacted]	[redacted]	
芦屋市奥山1048	〃	〃	
〃 1091			

備考 （上記承諾に関する特記事項を記入してください。）

図面作成者住所氏名 [redacted]

凡例

方位 → 既存道路及び既指定道路（年月日・番号記入） 市町村界

申請する道路の位置（朱書） 今後予定する道路 既存建築物（用途を記入）

標識の位置 地番界 予定建築物（用途を記入）

下水・側溝等 敷地界

注意

1. 承諾書の「権利別」欄は土地所有権，借地権又はその土地内の建築物若しくは工作物について該当する権利をそれぞれ記入してください。
2. 図面には地番号，権利別並びに氏名を記入してください。
3. 道路位置図，見取図等の方位は一致させてください。
4. 側溝及び道路並びに擁壁等は標準断面図を記入してください。
5. 道路延長，幅員等の数字はメートルを使用し，少数点以下2位迄記入してください。

道路位置図 縮尺 = 1/3000

指定番号 昭39.5.22. 第1079号

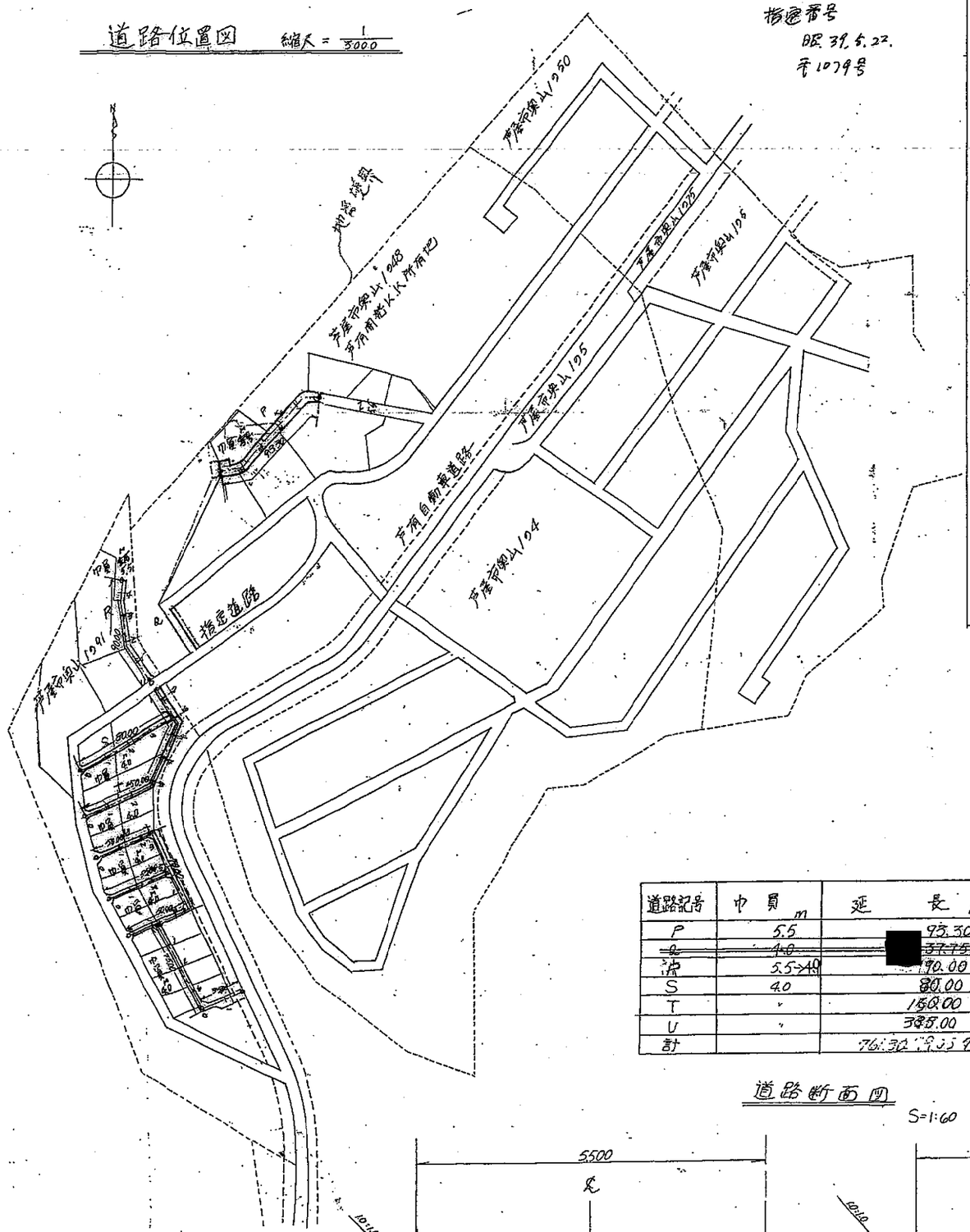

見取図 S=1/25,000

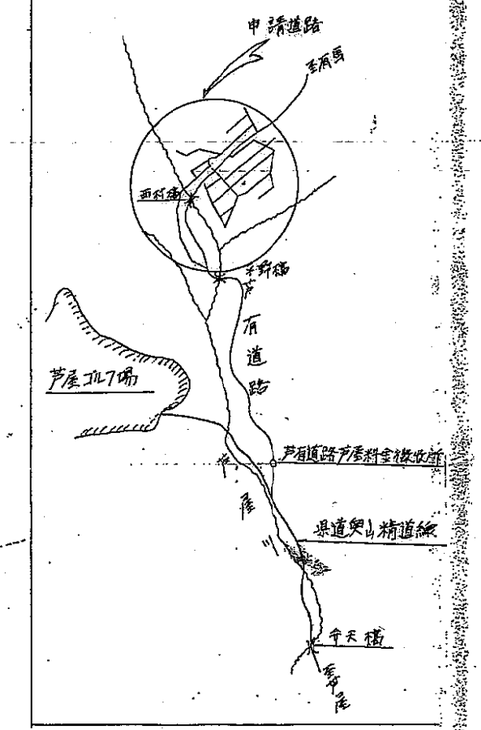

道路記号	巾員 m	延長 m
P	5.5	93.30
~~Q~~	~~4.0~~	[redacted] ~~37.75~~
沖	5.5→4.0	190.00
S	4.0	80.00
T	〃	150.00
U	〃	385.00
計		761.30 [illegible] 748.30

→副員変更
→位置変更
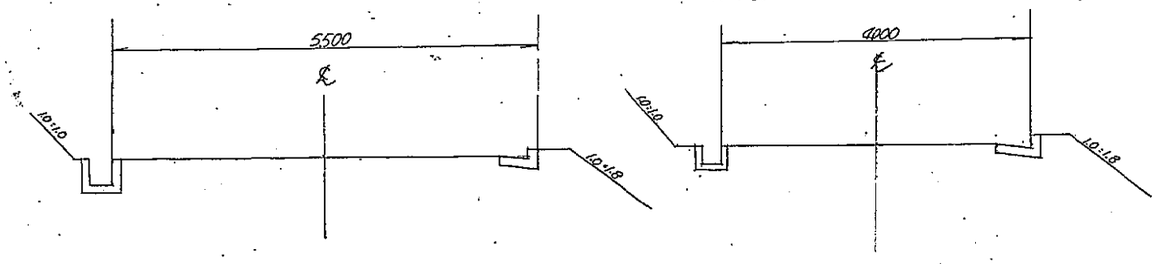
道路断面図 S=1:60