

様式第15号(A2)

道路の位置の指定取消台帳

指定年月日・番号 昭和 40.12.24 日 第2268号
 告示年月日・番号 昭和 41.2.1 日 第148号
 申請者住所氏名

芦屋市

承諾書

この図面記載のとおり道路の位置の指定・変更承諾を承諾いたします。

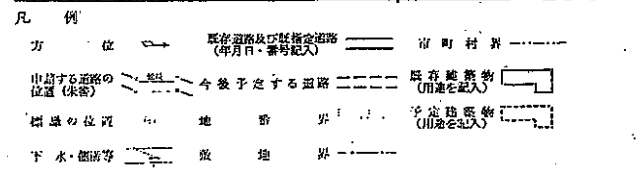
昭和 40 年 10 月 29 日

(申請者) [Redacted] 殿


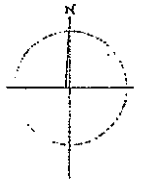
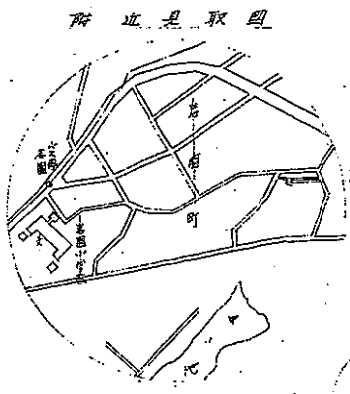
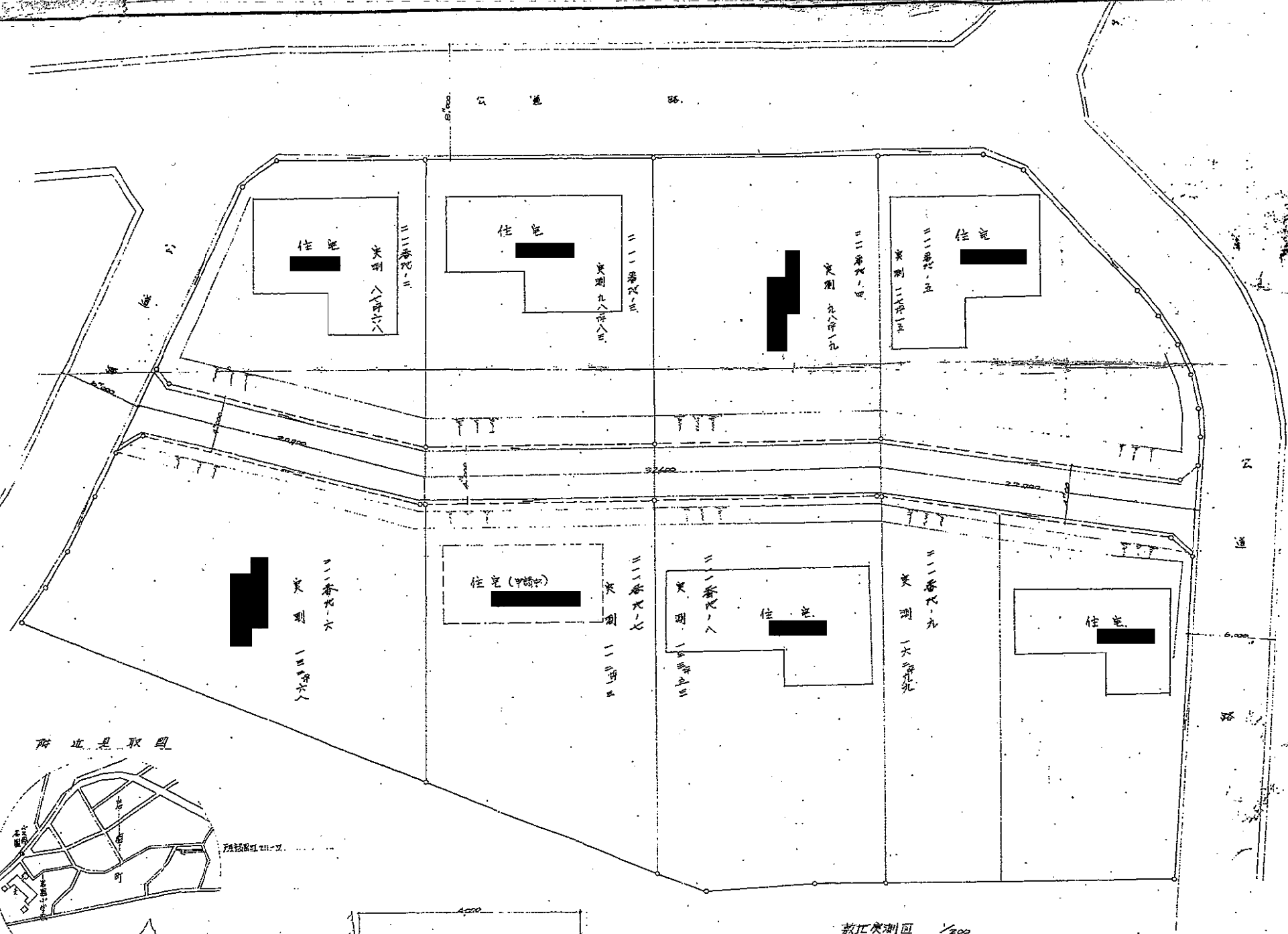
権利別	住所	氏名	印
芦屋市第1107号	[Redacted]	[Redacted]	[Redacted]
芦屋市第1108号	[Redacted]	[Redacted]	[Redacted]
芦屋市第1109号	[Redacted]	[Redacted]	[Redacted]
芦屋市第1110号	[Redacted]	[Redacted]	[Redacted]
芦屋市第1111号	[Redacted]	[Redacted]	[Redacted]
芦屋市第1112号	[Redacted]	[Redacted]	[Redacted]
芦屋市第1113号	[Redacted]	[Redacted]	[Redacted]
芦屋市第1114号	[Redacted]	[Redacted]	[Redacted]
芦屋市第1115号	[Redacted]	[Redacted]	[Redacted]
芦屋市第1116号	[Redacted]	[Redacted]	[Redacted]
芦屋市第1117号	[Redacted]	[Redacted]	[Redacted]

(上記承諾に関する特記事項を記入してください。)

図面作成者住所氏名 [Redacted]



- (注 意)
1. 本図面の「権利別」欄は土地所有権、借地借入その他の権利若しくは工事物について該当する権利をそれぞれ記入してください。
 2. 図面には地番が、権利関係及び氏名を記入してください。
 3. 道路幅員、取込等の方位は一致させてください。
 4. 地番及び道路幅員に換算等は換算断面図を記入してください。
 5. 道路幅員、横断等の表示はメートルを使用し、少数点以下2位を記入してください。



道路断面図 1/20

敷地実測図 1/200

図面番号	工事設計図
縮尺	
一級建築士事務所 開設番号 (第)	昭和 年 月 日