

道路の位置の指定取消台帳		地 区
指定年月日・番号	昭和42年10月24日 第2730号	芦屋市
告示年月日・番号	昭和42年12月5日 兵庫県告示第1323号	
申請者住所氏名	神戸市兵庫区松木通四丁目五番地の売主 三神建設株式会社 代表取締役 岡本勝巳	

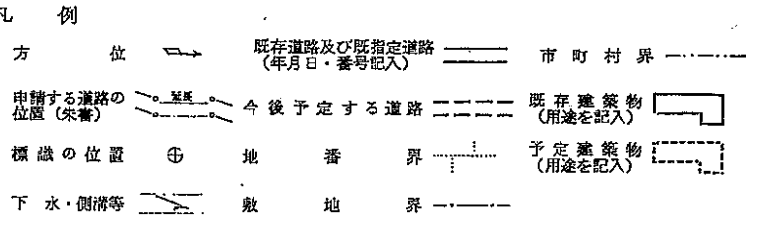
**承 諾 書**

この図面記載のとおり道路の位置の指定・変更・廃止を承諾いたします。

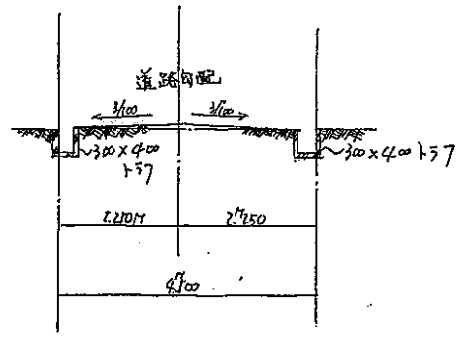
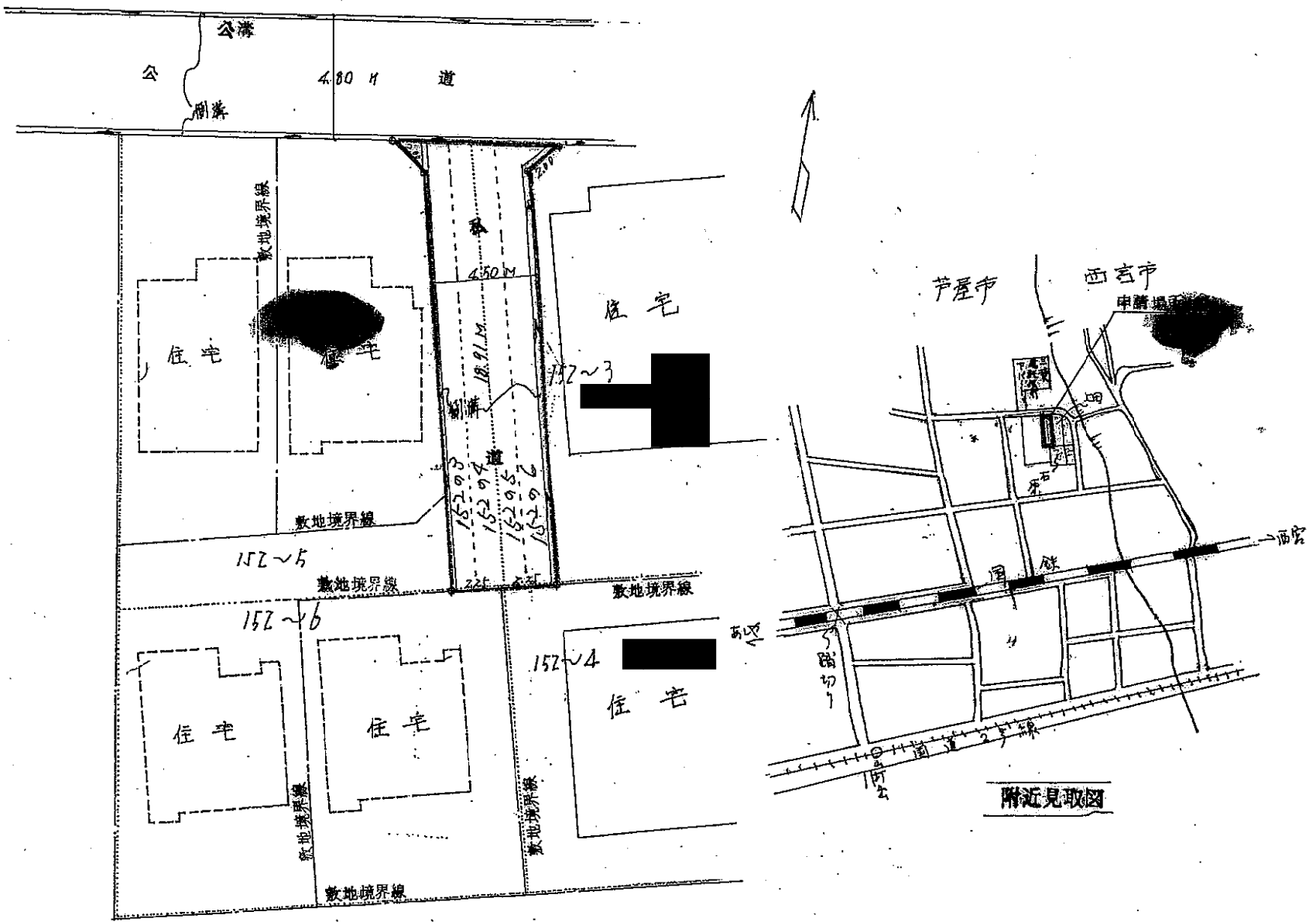
昭和42年8月 日

(申請者) 神戸市兵庫区松木通四丁目五番地の売主 殿  
三神建設株式会社  
代表取締役 岡本勝巳

権利別地名地番	住 所	氏 名	印
芦屋市打出翠丘152~3 所有権(土地及建物)	[Redacted]	[Redacted]	[Redacted]
芦屋市打出翠丘152~4 所有権(土地)			
芦屋市打出翠丘152~5 所有権(土地)			
芦屋市打出翠丘152~6 所有権(土地)			
芦屋市打出翠丘152~5 所有権(土地)			
芦屋市打出翠丘152~6 所有権(土地)			
備 考 (上記承諾に関する特記事項を記入してください。)			
図面作成者住所氏名 [Redacted]			



- 【注 意】
- 承諾書の「権利別」欄は土地所有権、借地権又はその土地内の建築物若しくは工作物について該当する権利をそれぞれ記入してください。
  - 図面には地番号、権利別地番号を記入してください。
  - 道路位置図、見取図等の位置を記入してください。
  - 側溝及び道路並びに標識等の位置を記入してください。
  - 道路延長、幅員等の数字はメートルを使用し、少数点以下2位迄記入してください。



位置 芦屋市打出翠丘152~3,4,5,6

用地面積 570.00㎡

道路面積 88.78㎡

道路幅員 4.50m

道路延長 18.91m