

指定年月日・番号	昭和44年10月2日 第44-11号	芦屋市
告示年月日・番号	昭和44年10月11日 第44-11号	

承 諾 書

この図面記載のとおり道路の位置の指定・変更・廃止を承諾します。

昭和 年 月 日
 (申請者) 芦有開発株式会社 殿
 取締役 金井 慶二

道路の幅員 6.0m M 道路の延長 1.680m M 道路の面積 10.080m²

工事着手日 昭和44年3月1日 工事完了日 昭和44年6月30日

道路管理者住所氏名 芦屋市公光町二光番地の五電話(代表)芦屋0012番
 芦有開発株式会社 取締役 金井 慶二 番

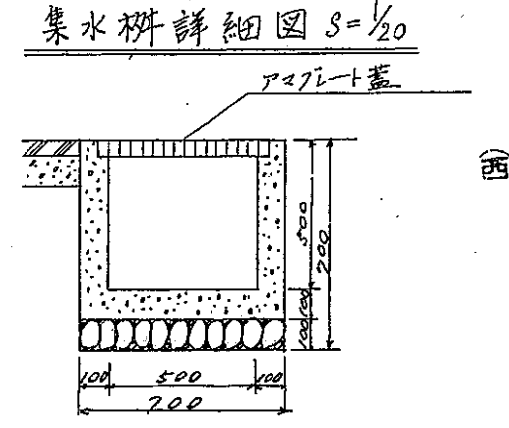
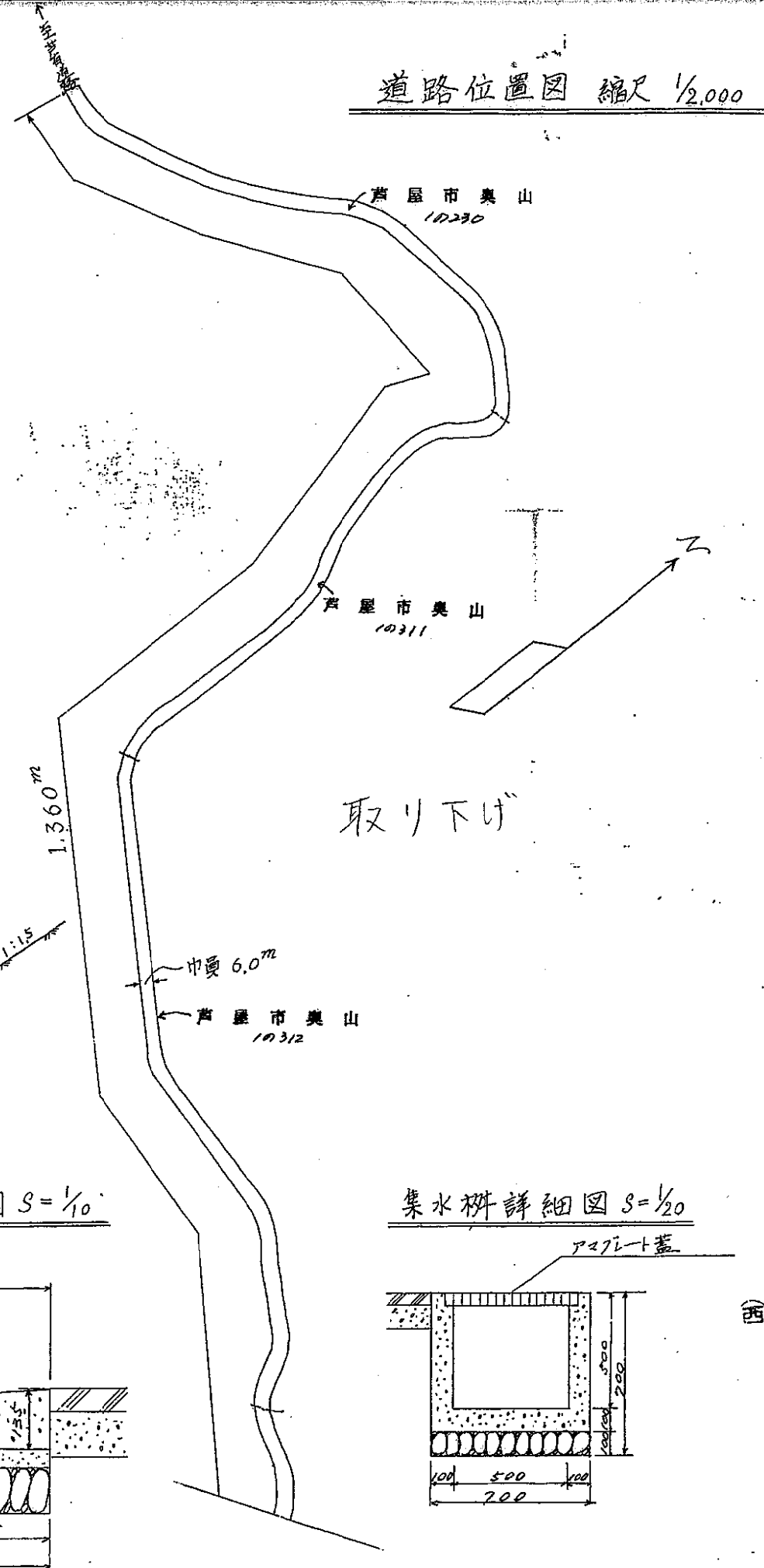
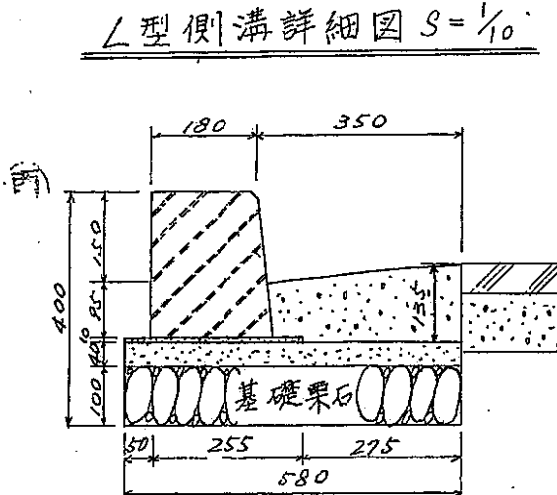
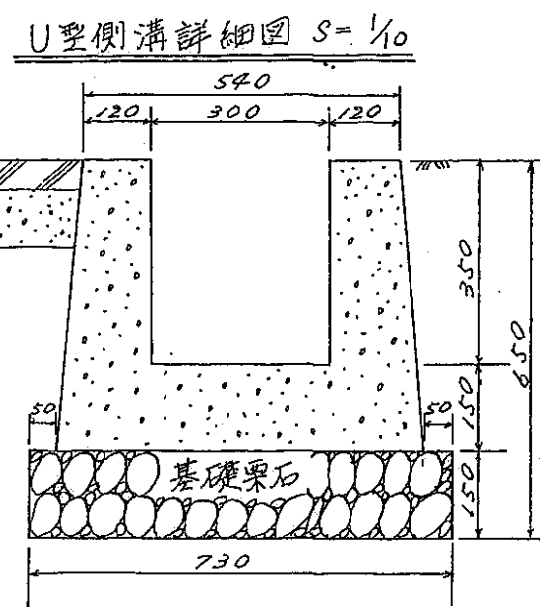
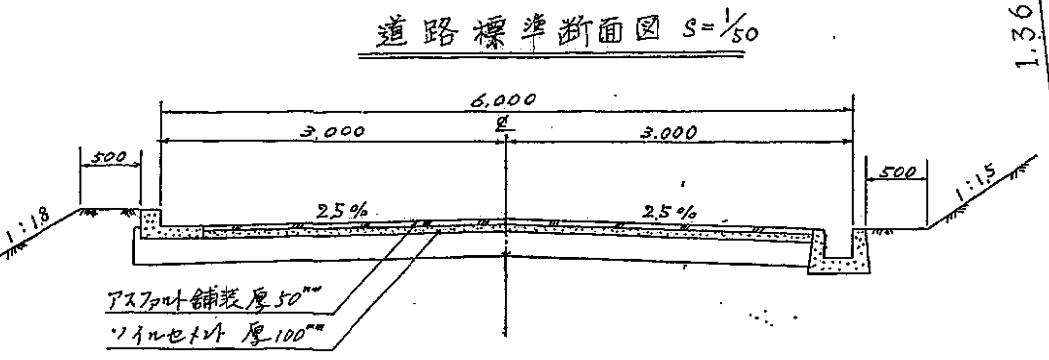
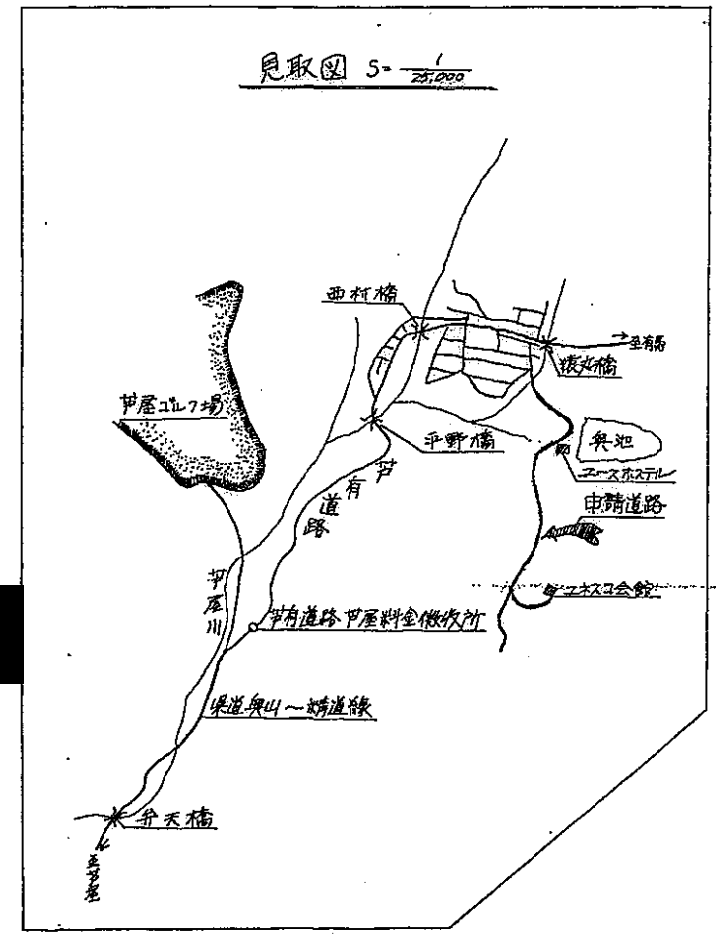
道路となる土地の地番	地目	権利の種類	住 所	名	印
芦屋市奥山 10230, 10311	山林				
10312, 10045					
10313					

(上記承諾に関する特記事項を記入してください)

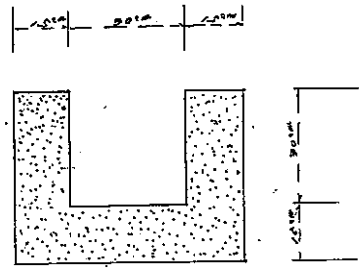
図面作成者住所氏名

- 凡 例
- 方位 → 既存道路及び既指定道路 (年月日・番号記入) 市町村界
 - 申請する道路の位置 (朱書き) 今後予定する道路 既存建築物 (用途を記入)
 - 標識の位置 ⊙ 地 番 界 予定建築物 (用途を記入)
 - 下水・側溝等 敷 地 界

- [注 意]
- 承諾書の「権利の種類」欄は、土地又はその土地内の建築物若しくは工作物について該当する権利(所有権借地権等)をそれぞれ記入すること。
 - 図面にも地番番号権利の種類及び氏名を記入すること。
 - 附近見取図・道路図及び標準断面図を記載し、方位は一致させること。
 - 延長は、幅員別に記入すること。
 - 本用紙のみで記入できない場合は、同質、同形の用紙を使用し、該当する部分において権利を有する者及び図面作成者の印で本用紙と割印して追加すること。
 - 申請書(正・副)には本用紙(追加紙を含む)のコピーを添付し、本用紙は別に(同時に)提出すること。



倒置(二重)断面図
縮尺10分1



横断面図

縮尺1/10

