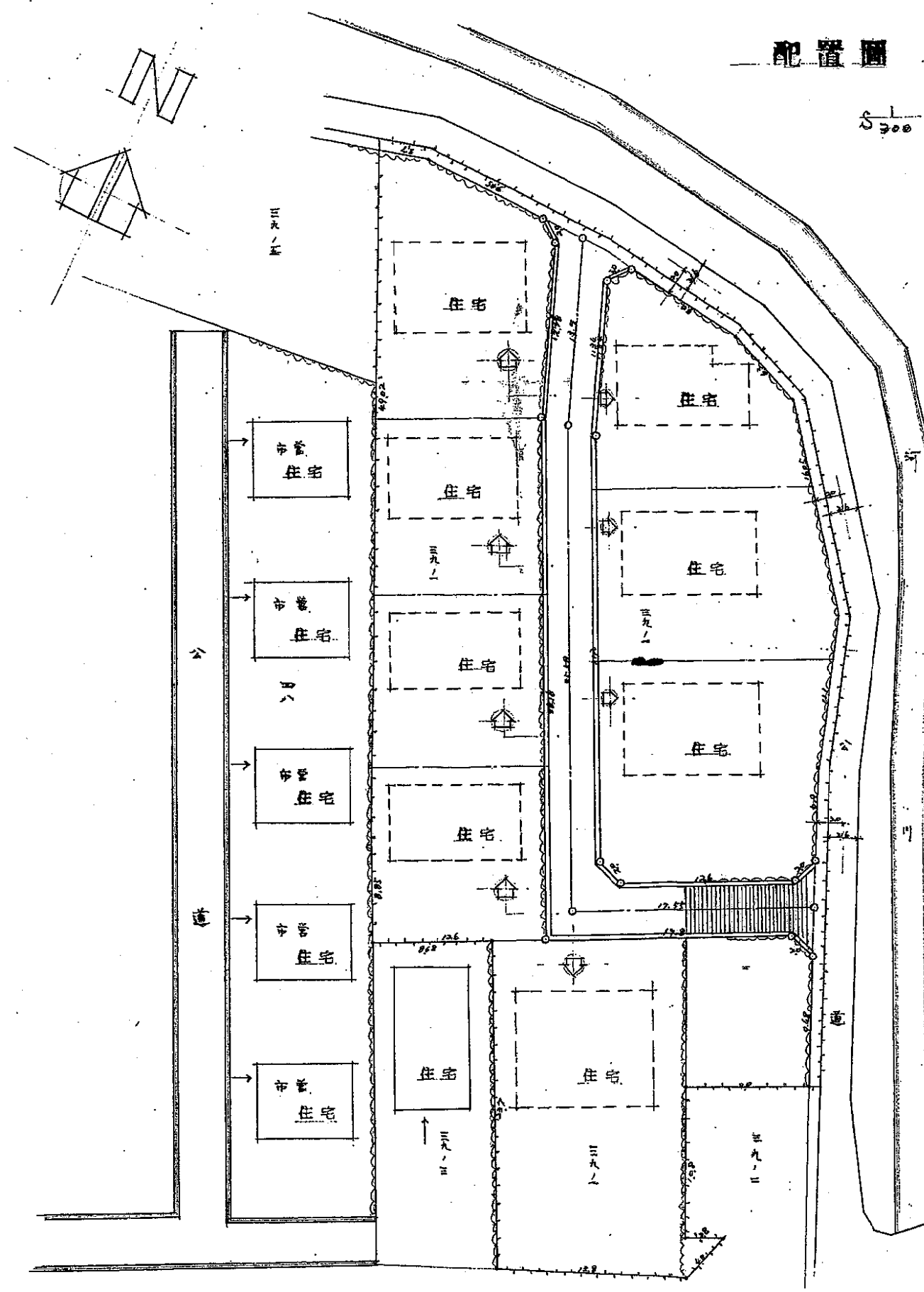
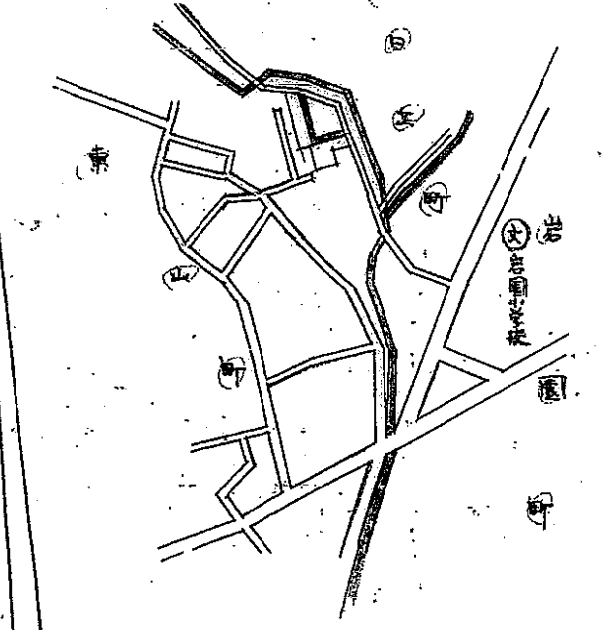


凡例

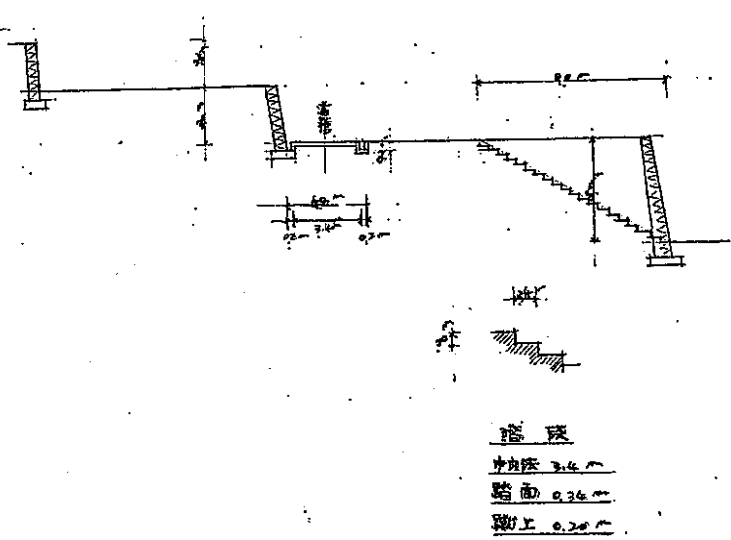
- 方位
- 下水
- 井戸
- 予定建築物 (用途を記入のこと)
- 敷地界
- 町村界
- 都市計画路線
- 予定する道路の位置
- 廃止される道路の位置
- 指定された道路の位置及び建築線 (指定年月日並びに番号記入のこと)
- 申請する道路の位置
- 標識の位置
- 主要出入口
- 生垣
- 既存建築物 (用途を記入のこと)
- 地番号界
- 区郡界
- 既存道路



見取圖



断面図



道路の位置の台帳		方面
告示年月日	36年2月18日	芦屋市
告示番号	第 121 号	
指定年月日	34年12月21日	
指定番号	第 606 号	

備考	承諾書
	<p>この図面の通り道路位置の指定を承諾いたします。 申請者 田和 年 月 日 殿</p> <p>申請者住所氏名(印) </p> <p>権利別 住 氏 名 印</p>
	<p>図面作成者住所 氏名(印) </p>
	<p>権利別 住 氏 名 印</p>