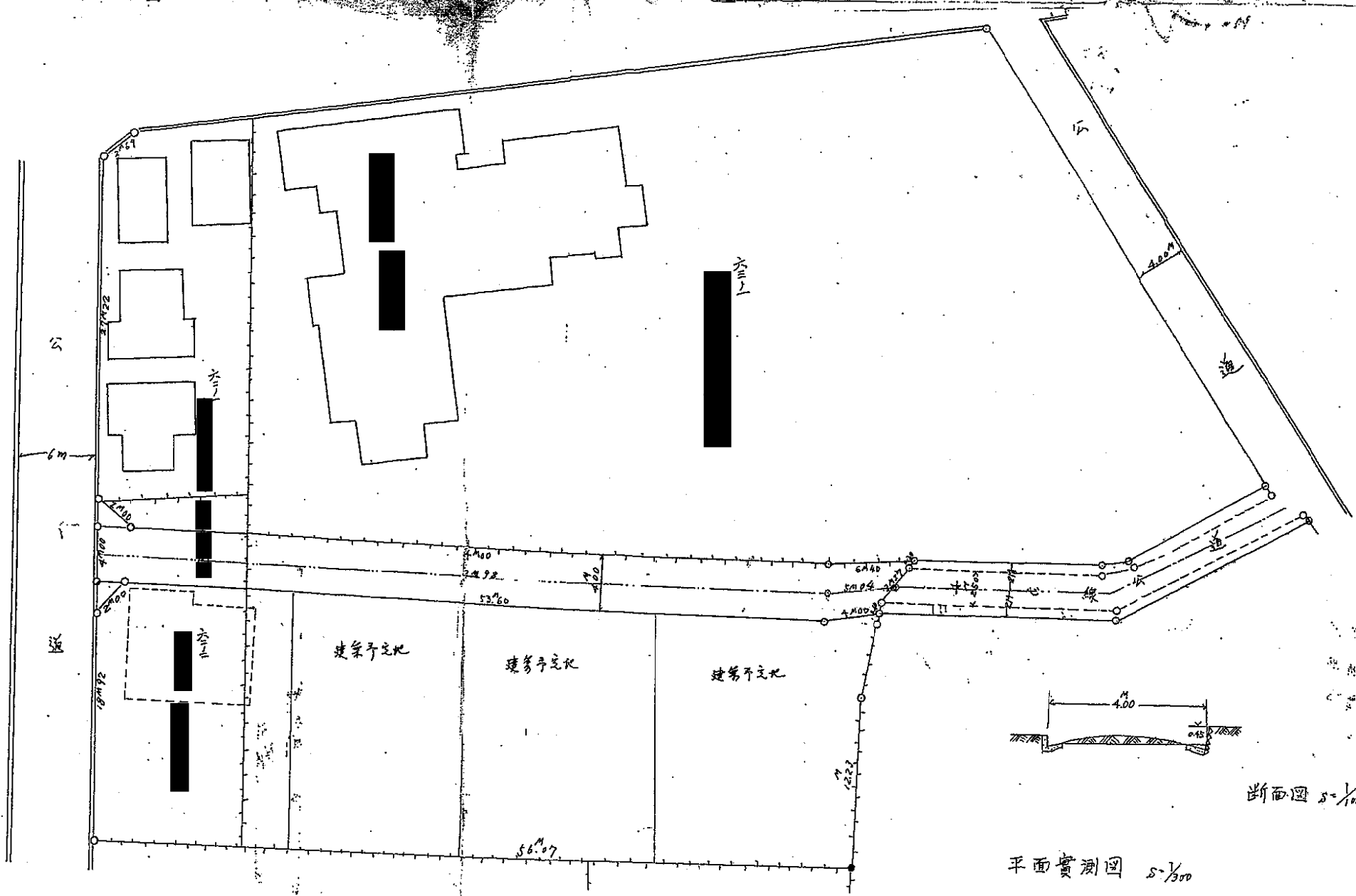
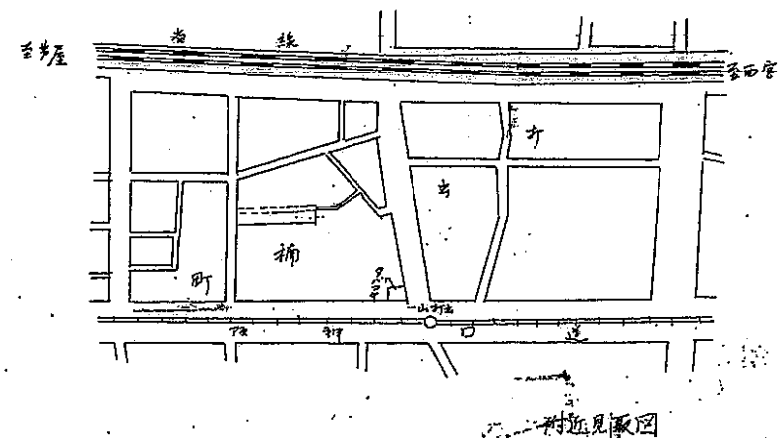
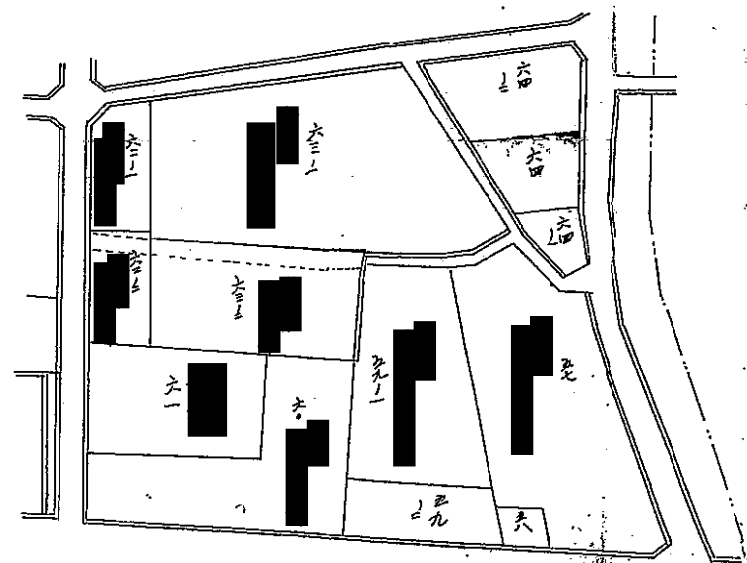


凡例

下水 ≡≡≡ 井戸 (井) 予定建築物 (用途を記入のこと) 敷地界 町村界 都市計画路線 ≡≡≡ 予定する道路の位置 ≡≡≡ 廃止される道路の位置 (指定年月日並びに番号記入のこと) 標識の位置 ○  
 へい ≡≡≡ 生垣 既存建築物 (用途を記入のこと) 地号界 区郡界 既存道路 ≡≡≡ 指定された道路の位置及び建築線 (指定年月日並びに番号記入のこと) 申請する道路の位置 ○  
 主要出入口 →



道路の位置の台帳		方面
告示年月日	昭和35年4月20日	芦屋市
告示番号	第106号	
指定年月日	35年3月10日	
指定番号	第623号	

備考	承諾書	
	権利別	住所氏名印
	住	氏名
	印	氏名
	住所	氏名
	氏名	氏名
	印	氏名
	住所	氏名
	氏名	氏名
	印	氏名

図面作成者住所 氏名(印)