

路の位置の指定変更禁止台帳	方面
示年月日 39年7月21日	芦屋市
示番号 第 87号	
定年月日 35年12月23日	
定番号 第 7,04号	

承諾書

この図面の通り道路位置の指定変更禁止を承諾いたします。

昭和35年12月2日

申請者 [Redacted] 殿

申請者住所氏名 [Redacted]

利別	住所	氏名	印
----	----	----	---

住所 [Redacted]

氏名 [Redacted]

[Redacted]

[Redacted]

[Redacted]

[Redacted]

[Redacted]

[Redacted]

[Redacted]


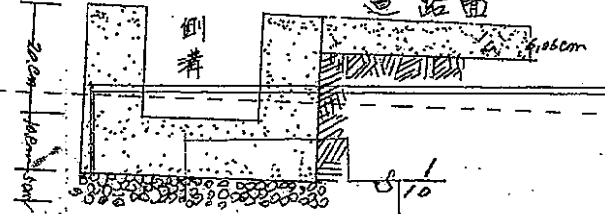
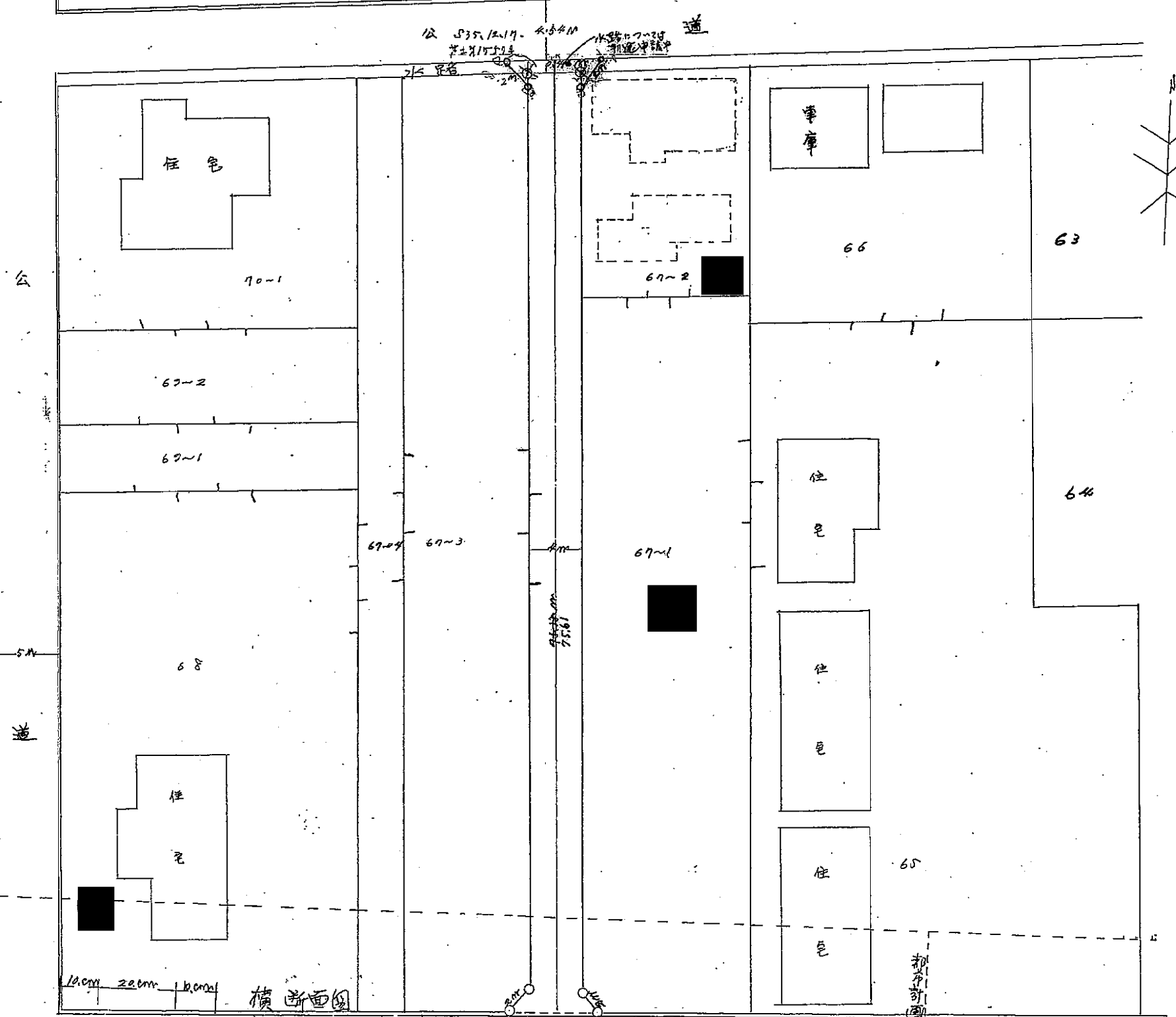
図面作成者住所氏名 [Redacted]

[Redacted]

例

位		既存建築物 (用途を記入のこと)	予定する道路の位置	
水		敷地界	指定された道路の位置 及び建築線	
出入口		地番号界	(指定年月日並びに番号記入のこと)	
戸		町村界	廃止される道路の位置	
垣		区郡界	申請する道路の位置	
定建築物 (用途を記入のこと)		都市計画路線	標識の位置	
		既存道路		

承諾書の「権利別」欄は土地所有権、借地権又はその土地内の建物若しくは
工作物について該当する権利を夫々記入すること。
図面中に地番号及び権利別並びに氏名を夫々記入すること。
備考欄には権利者の承諾に関連し特記すべき事項を記入すること。
申請の道路の幅員及び長さの単位は「メートル」(小数点以下二位迄)とす
ること。
附近見取図と地籍図との方位を一致させること。



A3
704