1:2,500 芦屋市基本図
Ⅴ－OG 72－4

芦屋マリーナ

Ashiya marina

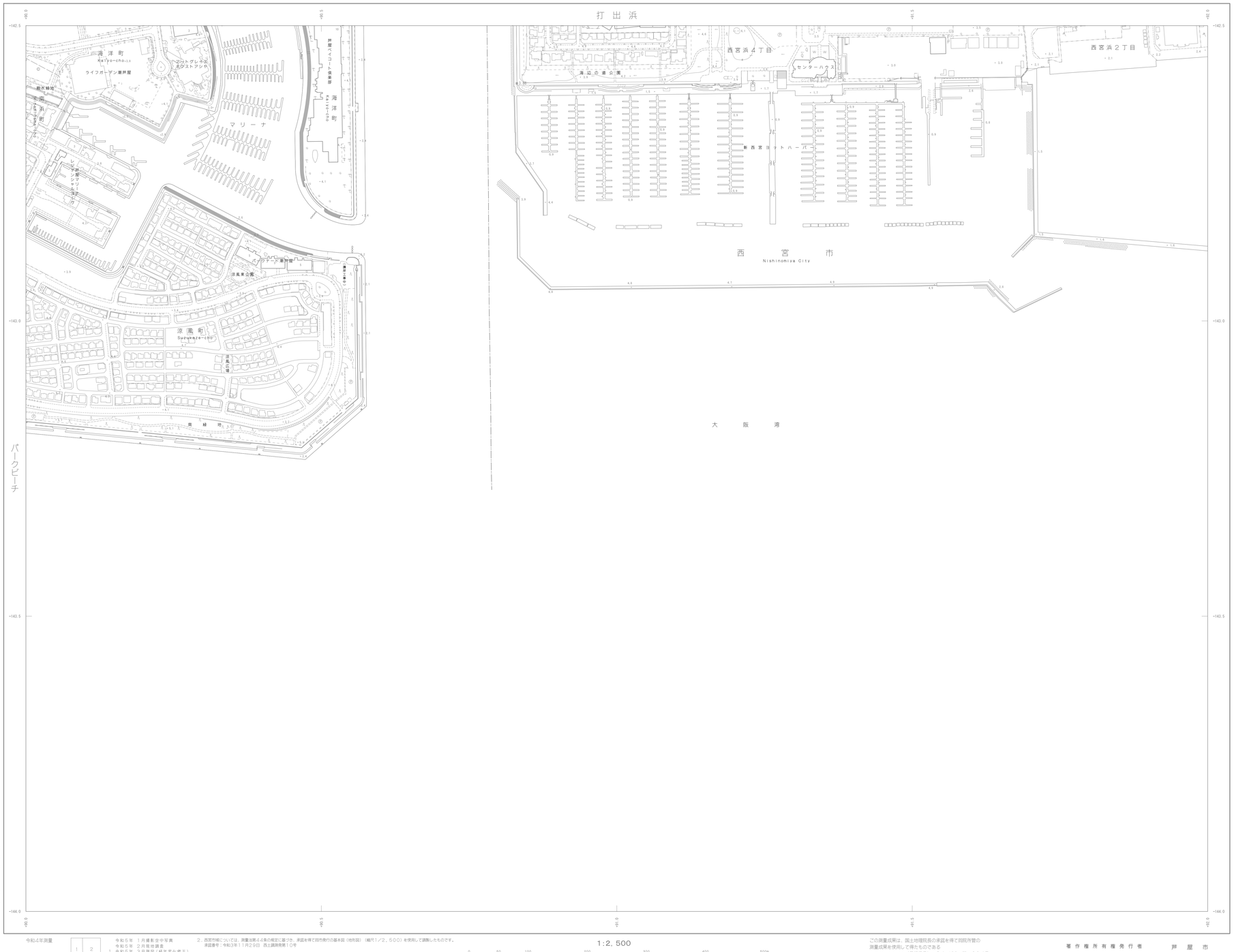

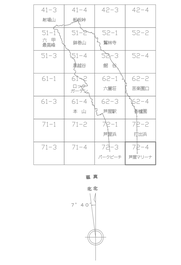

記号



座標系は平成14年国土交通省告示第９号の規定による第Ⅴ座標系
投影は横メルカトル図法
図形に表示してある座標値はキロメートル単位
方眼は０．５キロメートル間隔
高さの基準は東京湾の平均海面
等高線の間隔は２メートル
平面直角座標値は、世界測地系に対応
行政界は確定測量で得たものではない

株式会社 パスコ

令和4年測量

1	2

令和５年 １月撮影空中写真
令和５年 ２月現地調査
1．令和５年 ３月調製（経年変化修正）

2．西宮市域については、測量法第４４条の規定に基づき、承認を得て同市発行の基本図（地形図）（縮尺1／2，500）を使用して調製したものです。
承認番号：令和3年11月29日 西土調発第10号

1:2,500

0 50 100 200 300 400 500m

この測量成果は、国土地理院長の承認を得て同院所管の測量成果を使用して得たものである
（承認番号） 令４ 近公 第 694号

著作権所有権発行者 芦 屋 市

芦屋マリーナ